



Piazza Crognali, 8 66030 Arielli (CH) - tel: 0871 930111 - fax: 0871 930783
Cod. Fiscale e P. IVA: 00199350695

PIANO DI EMERGENZA COMUNALE (Piano di Protezione Civile) livello speditivo



**INDICE**

| | | |
|----------|--|------------|
| 1 | PREMESSA | 3 |
| 1.1 | RIFERIMENTI NORMATIVI..... | 4 |
| 2 | PARTE GENERALE | 5 |
| 2.1 | IL TERRITORIO COMUNALE..... | 5 |
| 2.2 | INQUADRAMENTO TERRITORIALE..... | 6 |
| 2.3 | ORGANIGRAMMA COMUNALE..... | 9 |
| 2.4 | MODALITA' DI AGGIORNAMENTO DEL PIANO DI EMERGENZA..... | 12 |
| 3 | RISCHIO IDROGEOLOGICO | 13 |
| 3.1 | SISTEMA DI ALLERTAMENTO..... | 13 |
| 3.2 | SCENARI DI EVENTO..... | 15 |
| 3.3 | PROCEDURE OPERATIVE PER IL RISCHIO IDROGEOLOGICO..... | 26 |
| 4 | RISCHIO INCENDIO BOSCHIVO | 68 |
| 4.1 | SISTEMA DI ALLERTAMENTO..... | 68 |
| 4.2 | SCENARI DI EVENTO..... | 69 |
| 4.3 | PROCEDURE OPERATIVE PER IL RISCHIO INCENDI BOSCHIVI..... | 72 |
| 5 | RISCHIO SISMICO | 117 |
| 6.1 | CLASSIFICAZIONE SISMICA..... | 119 |
| 6.2 | SISTEMA DI ALLERTAMENTO..... | 125 |
| 6.3 | PROCEDURE OPERATIVE PER IL RISCHIO SISMICO..... | 125 |
| 6 | INDUSTRIE A RISCHIO | 158 |
| 7 | EDIFICI E STRUTTURE DI RILEVANZA STRATEGICA | 159 |
| 8 | RISCHIO DERIVANTI DA EVENTI METEOROLOGICI | 161 |
| 8.1 | CLASSIDIFICAZIONE CLIMATICA..... | 161 |
| 8.2 | RISCHIO PRECIPITAZIONI..... | 163 |
| 8.3 | TROMBE D'ARIA..... | 163 |
| 8.4 | RISCHIO NEVE..... | 164 |
| 8.5 | DITTE DI SOMMA URGENZA..... | 166 |
| 8.6 | RISCHIO GRANDINATE..... | 166 |

ALLEGATI

SCHEMA INFO - INFORMAZIONI UTILI E ORGANIGRAMMA COMUNE

ELENCO AREE DI ATTESA - ACCOGLIENZA - AMMASSAMENTO

CH1 – RISORSE UMANE

CH2 – MEZZI

CH3 – MATERIALI

CM1 – AREE DI ACCOGLIENZA

CM4 – AREE DI ATTESA

CM5 – AREE DI AMMASSAMENTO

COC – STRUTTURA E FUNZIONI

CR1 – CONTATTI CON IL CENTRO FUNZIONALE

CR2 – AREE SOGGETTE A RISCHIO IDRICO ED IDROGEOLOGICO

CR4 – AREE SOGGETTE A RISCHIO DI INCENDIO BOSCHIVO

CR5 – ELENCO EDIFICI STRATEGICI

CARTOGRAFIA:

- Tavola - Aree di protezione civile

- Tavola - Aree soggette a rischio idraulico, idrogeologico, incendi

- Opuscolo "guida alla norme di comportamento in caso di emergenza"



1 PREMESSA

Il presente documento, stilato sulla base delle indicazioni della Regione Abruzzo – Direzione LL.PP. e Protezione Civile, ha lo scopo di indicare le modalità di intervento durante le fasi corrispondenti ai diversi livelli di allerta.

Si compone di tre sezioni, corrispondenti alle seguenti tipologie di rischio:

- *rischio idrogeologico;*
- *rischio di incendio boschivo;*
- *rischio sismico.*

Per ciascuna di tali sezioni sono riportate le schede delle procedure con indicati i soggetti coinvolti e la traccia delle relative azioni da compiere, al fine di facilitare la gestione dell'emergenza.

Le schede pertanto sono concepite anche come strumento di lavoro: esse, al verificarsi di una emergenza, possono essere fotocopiate ed usate per annotare puntualmente ognuna delle attività svolte nell'ambito di ciascuna funzione, con la rispettiva collocazione temporale.

E' inoltre fondamentale distribuire, in tempo di pace, una copia di tali procedure a tutti i soggetti coinvolti nella gestione dell'emergenza.

Le procedure individuate potranno essere gestite con maggiore fluidità ed efficacia se ciascuno dei soggetti citati dal piano viene coinvolto in una attività preliminare di esercitazione/simulazione/addestramento. Un supporto per la progettazione di tale attività può essere chiesto al Centro Funzionale d'Abruzzo.

Le persone portatrici di handicap e persone non autosufficienti presenti sul territorio comunale sono in totale 4 nelle tabelle di seguito vengono suddivisi per via di residenza. Per consultare i dati dettagli dei soggetti, con le specifiche patologie, non inserite nel presente piano in rispetto alla privacy, rivolgersi all'ufficio tecnico del comune di Arielli



1.1 Riferimenti Normativi

La L. 267/98 ha reso obbligatorio il piano di emergenza comunale nei comuni che presentano aree ad alto rischio idrogeologico e idraulico. A seguito degli eventi che si verificarono nell'estate 2007, le OPCM n. 3606/2007 *“Disposizioni urgenti di protezione civile dirette a fronteggiare lo stato di emergenza in atto nei territori delle regioni Lazio, Campania, Puglia, Calabria e della regione Siciliana in relazione ad eventi calamitosi dovuti alla diffusione di incendi e fenomeni di combustione”* e **O.P.C.M. n. 3624/2007** *“Disposizioni urgenti di protezione civile dirette a fronteggiare lo stato di emergenza in atto nei territori delle **regioni Abruzzo, Basilicata, Emilia-Romagna, Marche, Molise, Sardegna ed Umbria**, in relazione ad eventi calamitosi dovuti alla diffusione di incendi e fenomeni di combustione”* dispongono che i Sindaci dei comuni interessati redigano piani comunali di emergenza che tengano conto prioritariamente delle strutture maggiormente esposte al rischio di incendio di interfaccia, sulla base delle indicazioni contenute nel *“Manuale Operativo per la predisposizione di un Piano Comunale o Intercomunale di Protezione Civile”*, predisposto dal Dipartimento Nazionale di Protezione Civile.

La Regione Abruzzo, attraverso la sua struttura di Protezione Civile ed il **Centro Funzionale d'Abruzzo**, ha messo in campo importanti attività e azioni di supporto ai Comuni per un agevole e celere adempimento alle incombenze amministrative ad essi richieste.

Nello specifico, il Centro Funzionale d'Abruzzo, nato in attuazione della Direttiva del Presidente del Consiglio dei Ministri del 27 febbraio 2004 *“Indirizzi operativi per la gestione organizzativa e funzionale del sistema di allertamento nazionale, statale e regionale, per il rischio idrogeologico e idraulico per i fini di protezione civile”*, ha fornito attività di supporto tecnico ed organizzativo affinché tutti i Comuni abruzzesi si dotassero di un piano speditivo di emergenza comunale e, qualora se ne riscontrasse la necessità, mette ancora oggi a disposizione i propri tecnici presso la propria sede di L'Aquila per una eventuale collaborazione.

La direttiva del 2004 dispone che il Centro Funzionale, struttura a supporto della Direzione regionale della Protezione Civile, si occupi principalmente di tutte le attività di allertamento di protezione civile inerenti il rischio meteorologico, idrogeologico, idraulico e di suscettività all'innescio degli incendi boschivi.

Il sistema di allertamento del CFA è riportato nel protocollo d'intesa **“Sistema di allertamento Regionale Multirischio”** tra Regione Abruzzo e le Prefetture di L'Aquila, **Chieti**, Pescara e Teramo entrato in vigore il 15 gennaio 2012, che nasce dalla necessità di definire in maniera condivisa, i ruoli e le modalità operative di ciascuna componente del sistema di protezione civile, al fine di coordinare tutte le risorse disponibili sul territorio, evitando rischi di duplicazione e sovrapposizioni di attività ed ottimizzando le risposte delle Istituzioni.

Come stabilito dalla **legge 24/2/1992 n° 225**, il Sindaco è Autorità di Protezione Civile e, in caso di situazioni di allertamento o di emergenza, ha compiti e funzioni inerenti l'attivazione di una serie di azioni atte ad assicurare una pronta risposta di intervento, così come stabilito nelle procedure del Piano Comunale.

La recente Legge 100/2012, inoltre, sottolinea ulteriormente il ruolo del Sindaco e pone come **obbligo** per i Comuni l'approvazione del Piano Comunale di Emergenza.

Quest'ultimo è l'insieme articolato di attività coordinate di prevenzione e di soccorso da adottare per fronteggiare un evento calamitoso atteso o non previsto in un determinato territorio, al fine di garantire l'effettivo ed immediato impiego delle risorse necessarie per il superamento dell'emergenza e il ritorno alle normali condizioni di vita nel più breve tempo possibile. Obiettivo del piano è anche quello di prevenire, nei limiti del possibile, l'insorgere di situazioni di pericolo e di affrontare con la massima efficacia le situazioni di emergenza, nel tentativo di limitare gli effetti negativi sulla popolazione e sul territorio.



2. PARTE GENERALE

2.1 Il territorio comunale

Arielli è un comune italiano della Provincia di Chieti della Regione Abruzzo. I suoi abitanti sono chiamati i ariellesi. Il primo documento che riporta notizie riferibili ad Arielli risale al XII secolo. Nella chiesa della Madonna delle Grazie è possibile ammirare una statua lignea policroma raffigurante una Madonna con bambino, inoltre nell'abitato sono presenti i resti del castello medievale, e la chiesa di San Rocco e San Michele risalenti al XIII secolo.

Arielli è posizionato su un colle che domina l'area sorgentifera dell'omonimo fiume. Il suo territorio è dolcemente collinare, ricco di vigneti e uliveti.



Il comune si estende su 11.72 km² e conta 1.145 abitanti dall'ultimo censimento della popolazione. La densità di popolazione è di 98,49 abitanti per km² sul Comune. Nelle vicinanze dei comuni di Poggiofiorito, Canosa Sannita, Crecchio, Arielli è situata a 8 km al Nord-Ovest di Lanciano la più grande città nelle vicinanze. Posizionata a 298 metri d'altitudine.


Tra i principali rischi del territorio è da segnalare pericolosità molto elevata da frana in corrispondenza dei due versanti che abbracciano il centro storico abitato, interessate da dissesti in attività o riattivati stagionalmente da piogge molto intense, da considerarsi dissesti generati da scarpate dette corpi di frana da colamento. Tali fenomeni in occasione di piogge intense causano interruzione alla viabilità con precipitazione di materiale vegetale sulle viabilità.

**2.2 Inquadramento del territorio**

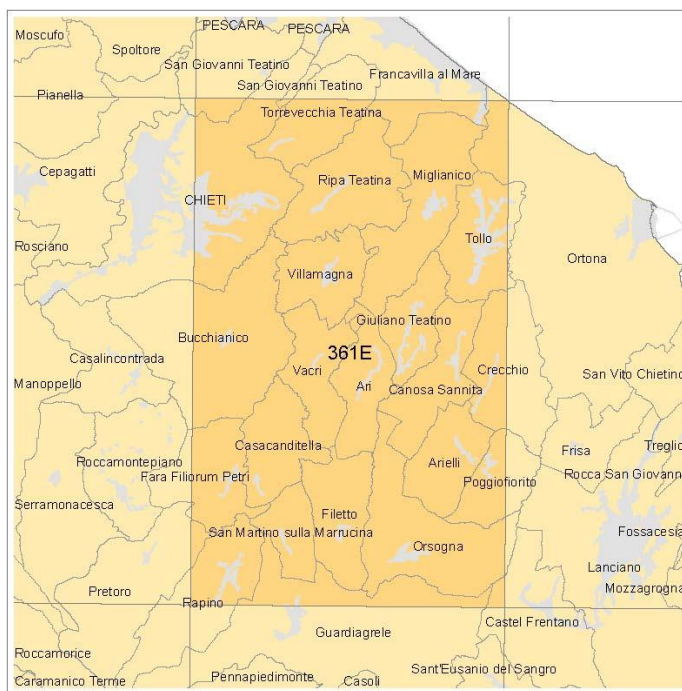
| | |
|---|---|
| Estensione territoriale | 11520000 m ² - 1152 ha |
| Popolazione residente | Abitanti 1145 |
| Principali vie di comunicazione | Via Roma – Cso Savoia – Via Orientale – P.zza Crognali – S.P. Marruccina S.P.47 Pescarese |
| Strade secondarie | Via Angelieri - Strada Comunale Capocci - Strada Comunale Carloni - Strada Comunale Castellino - Via Colle della Madonna - Strada Vicinale Colle Martino - Localita' Colle Venna - Strada Vicinale dei Confini - Viale Giardino - Strada Comunale del Molino - Via Rione della Madonna - Localita' Piano dell'olmo - Via Scesa Arcata - Via Scesa San Rocco - Via Firenze - Strada Comunale Fonte della Morte - Strada Comunale Fonte delle Chiavi - Strada Comunale Fonte Grande - Vico I Via Orientalelocalita' Guardata - Vico I Rione San Rocco - Vico I Scesa Arcata - Via San Nicola - Strada Comunale Lecinette - Strada Comunale Magliano - Largo Merli - Strada Vicinale Mortella - Via Passo Morello - Strada Comunale Passo Lanciano - Localita' Pian Palude - Strada Comunale Piana Delle Incotte - Via Scesa Cannelluccia - Via Scesa Teatina - Localita' Valle - Strada Vicinale Sodera - Strada Vicinale Vicenna - Localita' Zona Industriale - Strada Tre Querce - Strada Comunale Fondo Valle Venna - Strada Comunale Fondo Valle Venna - Strada Vicinale Ortolano - Strada Comunale Picciani - Strada Vicinale Busdrago |
| Frazioni | Colle Martino, Contrada Valle, Fonte delle Chiavi, Fonte delle pere, Fonte grande, Pescarese, San Romano, Villa Carloni |
| Principali corsi d'acqua | Fiume Arielli |
| Comuni confinanti | Poggiofiorito – Crecchio – Canosa Sannita – Orsogna |
| Altitudine | 298 metri s.l.m. |
| Coordinate Geografiche <i>sistema sessagesimale</i> Latitudine 42° 15' 46,44" N Longitudine 14° 18' 30,24" E <i>sistema decimale</i> Gradi Decimali N 42,2629° E 14,3084° | Le coordinate geografiche sono espresse in latitudine Nord (distanza angolare dall'equatore verso Nord) e longitudine Est (distanza angolare dal meridiano di Greenwich verso Est). I valori numerici sono riportati utilizzando sia il sistema sessagesimale DMS (<i>Degree, Minute, Second</i>), che il sistema decimale DD (<i>Decimal Degree</i>). |
| Distribuzione per Età | |



Sulla Carta Tecnica Regionale della regione Abruzzo alla scala 1:25000 il territorio di Arielli è posto 30 Km a sud di Chieti, 15 Km a ovest di Ortona ed 8 da Lanciano, e confina a est con Poggiofiorito, nord-est con Crecchio, sud Orsogna ed a nord-ovest con Canosa Sannita si distribuisce sul quadro d'unione 361E



Particolare del Quadro d'Unione dei Fogli 1:25.000 (taglio ED50)





Confini amministrativi Comune di Arielli



Estensione territoriale 11,52 km² Comuni confinanti: Poggiofiorito – Crechio – Canosa Sannita – Orsogna

**2.3 Organigramma comunale**

| | |
|---|--|
|  | <p>Sindaco: Prof. Luigi Cellini</p> <p><u>sindaco@comune.arielli.ch.it</u></p> |
| <p>Vice Sindaco: Dott. Andrea ROMEO</p> | <p><u>vicesindaco@comune.arielli.ch.it</u></p> |
| <p>Segretario comunale: Dott. Luigi De Arcangelis</p> | <p><u>segreteria@comune.arielli.ch.it</u></p> |
| <p>Polizia locale: Sig. Andrea Dell'Arciprete</p> | <p><u>polizialocale@comune.arielli.ch.it</u></p> |
| <p>Responsabile servizi demografici: Dott.ssa Katia Di Camillo</p> | <p><u>demografici@comune.arielli.ch.it</u> <u>comunearielli@comune.arielli.ch.it</u></p> |
| <p>Responsabile servizi finanziari ed affari generali: Rag. Mara Di Fabio</p> | <p><u>ragioneria@comune.arielli.ch.it</u></p> |
| <p>Responsabile ufficio tecnico: Dott.ssa Catia Benarrivato Collaboratore tecnico: Dott. geom. Giandomenico Scioletti</p> | <p><u>tecnico@comune.arielli.ch.it</u></p> |

**2.3.1 Figure preposte di supporto alle emergenze**

| | |
|--|---|
| Responsabile del COC | Luigi CELLINI Tel. 0871-930111 mob.3404835827 |
| Referente Funzione TECNICA DI VALUTAZIONE E PIANIFICAZIONE (F1) | F1 Benarrivato Catia mob.3475868976 |
| Referente Funzione SANITA', ASSISTENZA SOCIALE E VETERINARIA (F2) | F2 ASL Ambito Sociale Ortonese n. 28 Tel. 085/9173203 |
| Referente Funzione VOLONTARIATO (F3) | F3 Amedeo Cicolini 3356816973 |
| Referente Funzione MATERIALI e MEZZI (F4) | F4 Scioletti Giandomenico mob.3337695523 |
| Referente Funzione SERVIZI ESSENZIALI (F5) | F5 Scioletti Giandomenico mob.3337695523 |
| Referente Funzione CENSIMENTO DANNI PERSONE E COSE (F6) | F6 Benarrivato Catia mob.3475868976 |
| Referente Funzione STRUTTURE OPERATIVE (F7) | F7 Dell'Arciprete Andrea mob. 3402504608 |
| Referente Funzione TELECOMUNICAZIONI (F8) | F8 Romeo Andrea mob. 3289278676 |
| Referente Funzione ASSISTENZA ALLA POPOLAZIONE (F9) | F9 Radica Rosalba tel. 3407898301 |

Altre risorse in supporto

| | |
|----------------------------|---------------------------------------|
| Segretario Comunale | De Arcangelis Luigi mob. 338888012 |
| Ragioniera comunale | H8 Di Fabio Mara mob. 3470801146 |
| Operatore Ecologico | H99 Di Leo Daniel mob. 3481798547 |
| Ufficiale anagrafe | H5 Di Camillo Katia mob.3488204136 |
| Consigliere | Sig. Valentino Stella mob. 3357062842 |

| | |
|--|---|
| Squadre di volontariato presenti sul territorio | Comitato Locale di Chieti Unità Territoriale di Orsogna Gruppo Pionieri C.R.I. di Orsogna tel 0871867057 |
| Organizzazioni di volontariato specializzati in TLC | Comitato Locale di Chieti Unità Territoriale di Orsogna Gruppo Pionieri C.R.I. di Orsogna tel. 0871867057 |
| Protezione civile | Convenzione di Protezione Civile Comuni di Orsogna Arielli - Filetto - Poggiofiorito Tel.0871869487 mob. 3206296966 |
| Volontariato | Associazione Onlus "Croce Azzurra" Arielli mob. 3457111305 |
| Principali strutture ricettive della zona | Hotel Ristorante Altamira Orsogna 0871 86521 Casa dell'Arciprete - Via Roma, 60 Arielli (CH) Tel. 0871/938812 |
| Ditte di fiducia per gli eventuali interventi | Monaco Tommaso Movimento Terra tel.0871930283 mob. 3498029327 |



| | |
|--|------------------|
| ASL Ambito Sociale Ortonese n. 28 | TEL. 085/9173203 |
| ASL di Orsogna | TEL. 0871.867063 |
| Gruppo Pionieri C.R.I. di Orsogna | TEL. 0871867057 |
| Ospedale civile Ortona | TEL. 085 9172292 |
| Ospedale civile Lanciano | TEL. 0872.7061 |
| Ospedale civile di Guardiagrele | TEL. 0871 8991 |
| Policlinico Chieti H SS. Annunziata | TEL. 08713581 |

Numeri utili

| | |
|---|--|
| Comune Municipio di ARIELLI | Pzza Crognali Tel. 0871-930111 Fax 0871-930783 |
| Segretariato sociale: | Tel. 0871-930111 Fax 0871-930783 |
| Biblioteca - ludoteca - Centro Anziani | Tel. 0871-930111 Fax 0871-930783 |
| Scuola Primaria "Aldo Moro" | Tel/FAX 0871-930058 |
| Ufficio Polizia Locale | Tel. 0871-930111 Fax 0871-930783 |
| Pronto soccorso 118 | Ospedale Cda Santa Liberata Ortona tel. 085 9172292 |
| Carabinieri 113 | Stazione Orsogna 087186132 |
| Polizia Stradale 112 | Viale Margherita D'Austria 69 Ortona tel. 085 905171 |
| VVF 115 | C.da Fonte Grande Ortona tel. 085 9062626 |
| Regione Abruzzo | 08623631 (centralino) |
| Provincia Chieti | 08714081 (centralino) |
| Centro Funzionale d'Abruzzo | 0862 314311 |
| UTG Prefettura Chieti | 0871 3421 (centralino) |
| Comune di Poggiofiorito | Piazza Della Vittoria 1 tel. 0871 930125 |
| Comune di Crecchio | Corso Umberto I 1 tel. 0871 941662 |
| Comune di Canosa Sannita | Via V. Emanuele 32 Tel. 0871 937776 |
| Comune di Orsogna | Piazza G. Mazzini 1 Tel. 0871 867025 - 0871 867080 |
| Guardia medica | Orsogna Via Raffaele Paolucci, 146 – TEL. 087186129 |
| Medico Condotta | Dott. Dell'Arciprete Luciano Via Roma, 65 TEL. 0871930038 |
| Farmacia | Dott. Cespa Marina C.so Savoia, 31 TEL. 0871 930162 |
| Parafarmacia | Dott. D'Eusanio Leonora Loc. Valle TEL. 0871930266 |
| Enel | 803500 - 800900800 |
| Gestori servizi Gas | Italcogim 800510171 GDF Suez Energie 800 422 422 Enel Gas 800066263 ENI Gas 800 900 354 Cogas tel. 0871 969071 0859052595 Sasi Acquedotto 0859197102 |
| Ufficio Postale PT | Via Roma 4 tel. 0871 938801 |
| Gestori servizi TLC | Telecom 187 TIM 191 Vodafone 190 WID 159 – FASTWEB 192.192 |



2.4 Modalità di aggiornamento del piano di emergenza

Affinché il piano di emergenza comunale risulti utile ed efficace, è necessario sottoporlo a periodiche revisioni ed aggiornamenti da parte del responsabile ad assolvere tale funzione. Sarà cura di tale responsabile di cui sopra apportare le dovute modifiche al piano e comunicare le modifiche stesse alla Regione, mediante comunicazione al Centro Funzionale Regionale.

Struttura dinamica del Piano

Un eventuale mutamento dell'assetto urbanistico del territorio, la crescita delle organizzazioni del volontariato di protezione civile, il rinnovamento tecnologico delle strutture operative, nuove disposizioni amministrative e la variazione della situazione demografica delle aree a rischio, comportano un continuo aggiornamento del piano di emergenza.

Responsabile dell'aggiornamento del piano:

[Dott. Geom. Giandomenico Scioletti tel 0871 938745 – 3337695523](tel:0871938745)



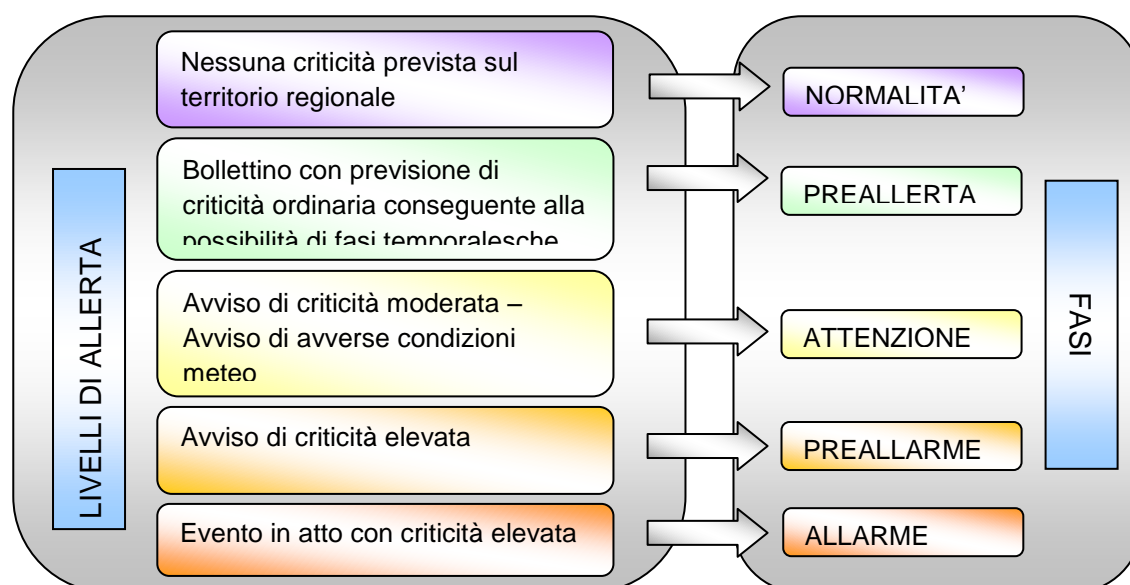
3 RISCHIO IDROGEOLOGICO

3.1 SISTEMA DI ALLERTAMENTO

Il Sistema di Protezione Civile è strutturato in modo che ad ogni livello di allerta, comunicato dal Centro Funzionale d'Abruzzo o da segnalazioni di fenomeni imminenti o in atto, corrisponda una fase di allertamento che il Sindaco, in qualità di Autorità Comunale di Protezione Civile, deve attivare.

Pertanto, per ogni fase di allertamento, il Sindaco svolge delle azioni che garantiscono una pronta risposta al verificarsi degli eventi.

Il modello di intervento in caso di rischio idrogeologico prevede una fase di normalità, una fase di preallerta e tre diverse fasi di allerta. Tali fasi, che attivano le azioni previste dai Piani di emergenza comunali o intercomunali di protezione civile, corrispondono ai livelli di allerta secondo il seguente schema:



Il **Sindaco** può attivare la fase di **preallerta** dopo essere stato informato dalla segreteria, del ricevimento del Bollettino di criticità con previsione di criticità ordinaria conseguente alla possibilità di fasi temporalesche intense, in considerazione del possibile passaggio all'allertamento al manifestarsi dell'evento.

La fase di **allerta** prevede:

- fase di attenzione;
- fase di preallarme;
- fase di allarme.



Il **Sindaco** può attivare la fase di **attenzione** venuto a conoscenza:

- del ricevimento dell'Avviso di Avverse Condizioni Meteo e/o dell'Avviso di criticità moderata
- del verificarsi di un evento con criticità ordinaria
- dell'aggravarsi della situazione nei punti critici monitorati a vista dai presidi territoriali attivati
- del superamento di soglie riferite a sistemi di allertamento locale, ove presenti.

Il **Sindaco** può attivare la fase di **preallarme** venuto a conoscenza:

- del ricevimento dell'Avviso di criticità elevata
- del verificarsi di un evento con criticità moderata
- dell'aggravarsi della situazione nei punti critici monitorati a vista dai presidi territoriali
- del superamento di soglie riferite al sistema di allertamento locale, ove presenti.

Il **Sindaco** può attivare la fase di **allarme** venuto a conoscenza:

- del verificarsi di un evento con criticità elevata
- dell'aggravarsi della situazione nei punti critici monitorati a vista dai presidi territoriali
- del superamento di soglie riferite al sistema di allertamento locale, ove presenti.

Lo stato di allarme cessa automaticamente alla data prevista per la fine dell'evento/criticità e dall'avviso di criticità.



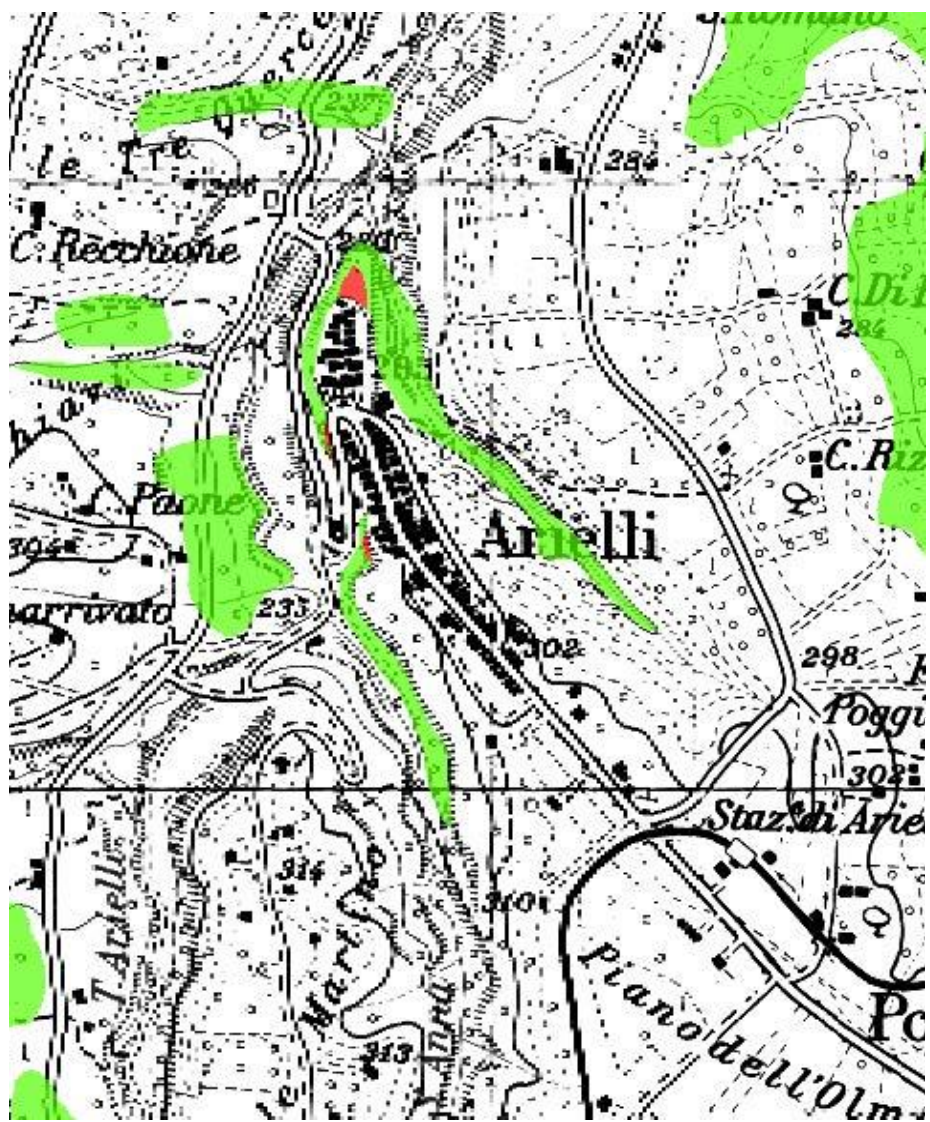
3.2 SCENARI DI EVENTO

Le zone del Comune di ARIELLI a rischio idrogeologico sono indicate nella tabella “**Aree a rischio idrogeologico**”.

Tali aree, possono essere interessate da eventi la cui entità presunta è riportata nella tabella “Scenari d’evento”.

Le aree a rischio saranno oggetto di particolare attenzione durante tutte le fasi di emergenza. Di seguito vengono riportate le cartografie di Piano per l’assetto Idrogeologico PAI

Carta della pericolosità PAI



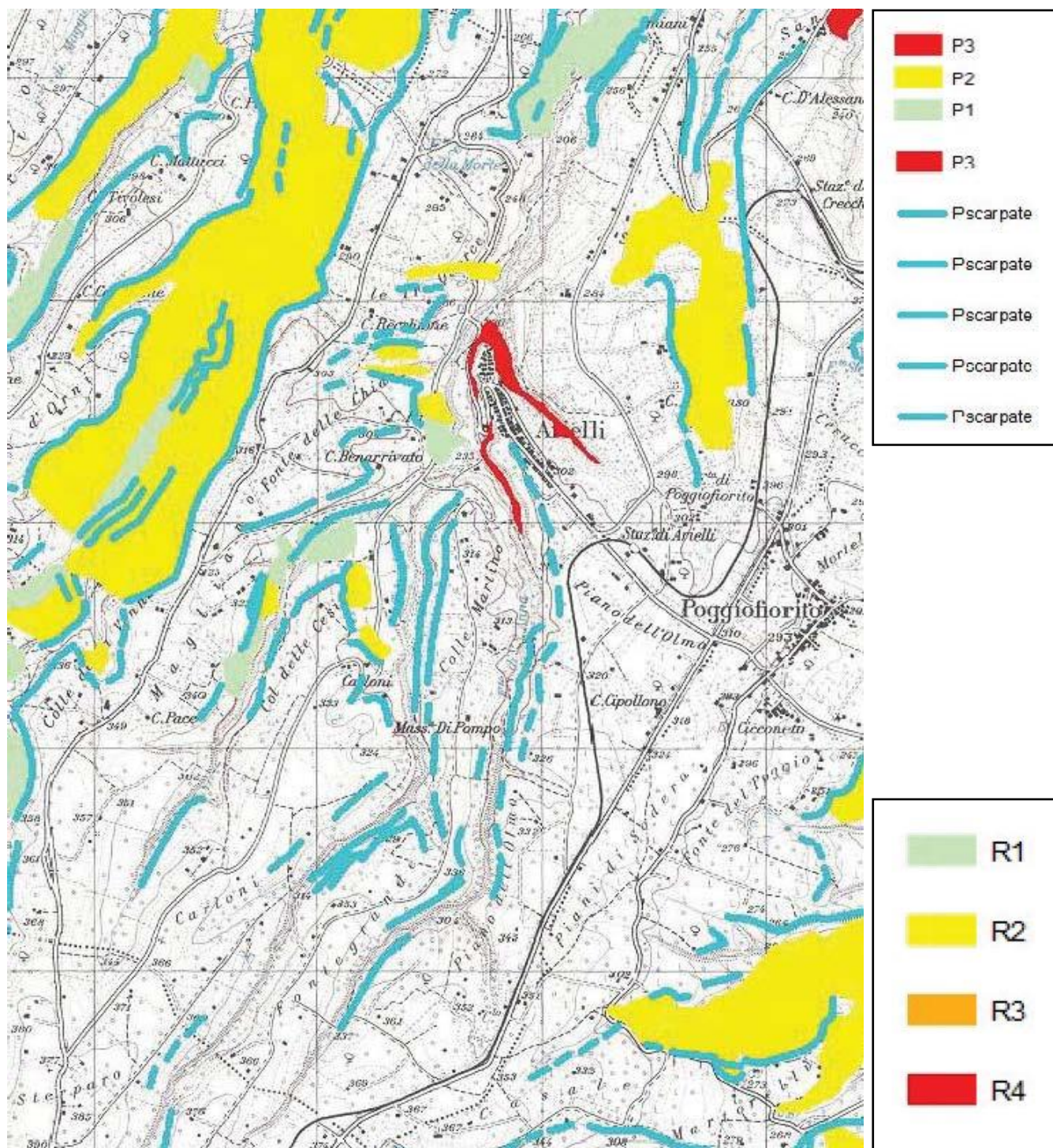
LIMITE TERRITORIO AUTORITY' DI BACINO ———

CLASSI DI PERICOLOSITA'

- P1** PERICOLOSITA' MODERATA
Aree interessate da Dissesti con bassa possibilità di riattivazione.
- P2** PERICOLOSITA' ELEVATA
Aree interessate da Dissesti con alta possibilità di riattivazione.
- P3** PERICOLOSITA' MOLTO ELEVATA
Aree interessate da Dissesti in attività o riattivati stagionalmente.
- PS** PERICOLOSITA' DA SCARPATA
Aree interessate da Dissesti generati da Scarpare.



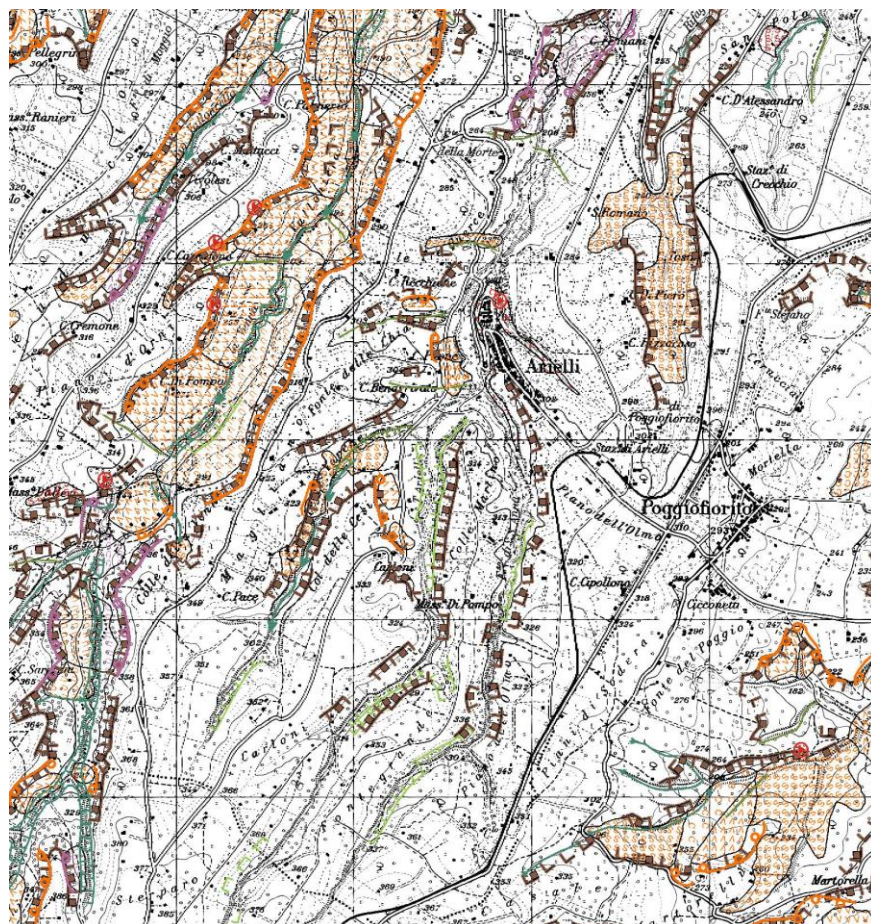
Carta del rischio e pericolosità PAI





PIANO STRALCIO DI BACINO PER L'ASSETTO IDROGEOLOGICO

"" FENOMENI GRAVITATIVI E PROCESSI EROSIIVI ""



Legend table for hydrogeological symbols, including categories like 'FENOMENI GRAVITATIVI', 'FENOMENI EROSIIVI', and 'STATO DI ATTIVITA''.

Il principale elemento di carattere idraulico del territorio comunale è rappresentato dal fiume di ARIELLI.

BACINO DEL FOSSO ARIELLI

Il Fosso Arielli, con propria foce a mare, fa parte del bacino regionale del Fiume Foro. Esso presenta una forma triangolare, allungata in direzione Sud Ovest-Nord Est, e si sviluppa da una quota di circa 430 m, all'altezza dell'abitato di Orsogna, sino al mare. Il tratto di costa sotteso, di lunghezza pari a circa 9 km, è piuttosto articolato, con promontori ed insenature, ed è caratterizzato da una falesia, di altezza compresa tra 50 e 70 metri, con al piede una stretta spiaggia. Il Bacino del Fosso Arielli ricade totalmente nella provincia di Chieti e comprende in tutto o in parte cinque Comuni. Tra questi, il centro più importante è quello di Ortona, ubicato sul ripiano costiero tra i Fossi Peticcio e Saraceni.

Geologia

Nel Bacino Idrografico del Fosso Arielli risalta la prevalenza dei depositi sabbioso-conglomeratici pleistocenici costituenti un'ampia superficie, che dalla quota di circa 400 metri slm, all'altezza di Orsogna, degrada debolmente verso Nord-Est fino alla quota di 60-70 metri a ridosso della costa. I depositi pelitici sottostanti affiorano più all'interno nell'incisione dell'Arielli. Le giaciture sono caratterizzate dall'assetto monoclinale dei sedimenti pleistocenici, con generale immersione degli strati verso Nord- Est.

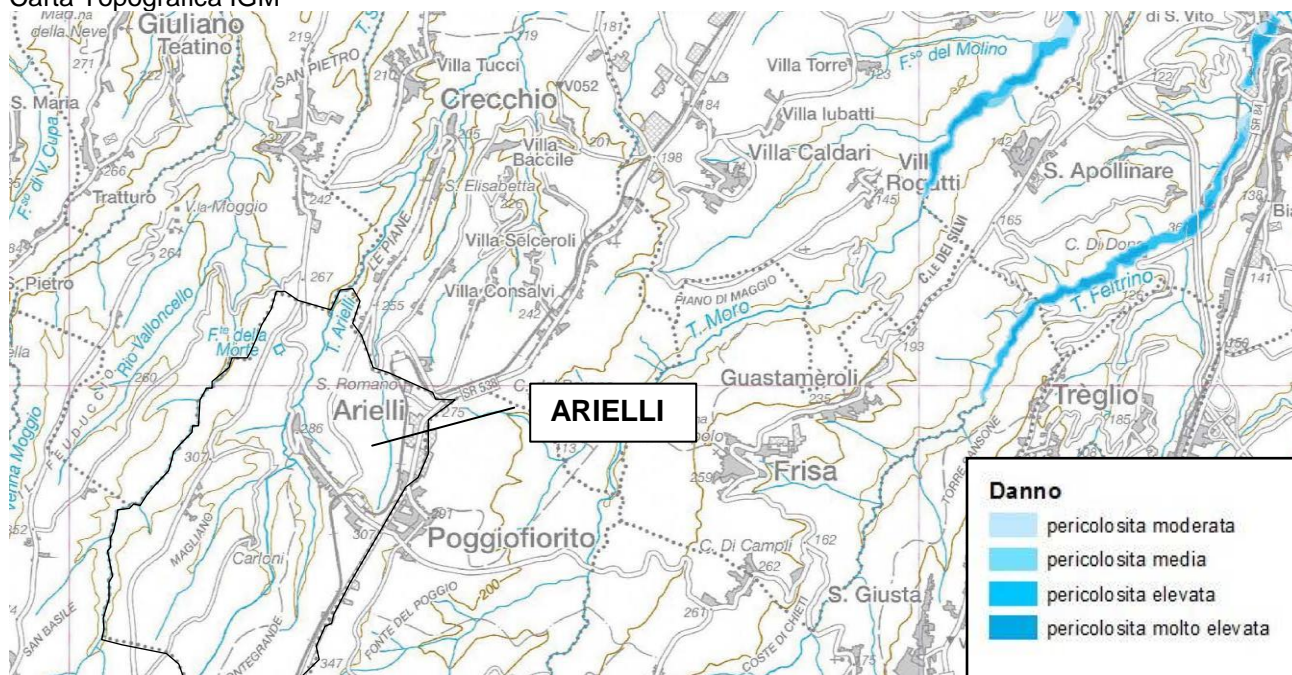


PSDA Piano Stralcio Difesa Dalle Alluvioni Base Ortofoto



Legenda PSDA Piano Stralcio Difesa Dalle Alluvioni

PSDA Piano Stralcio Difesa Dalle Alluvioni Carta Topografica IGM



Legenda PSDA Piano Stralcio Difesa Dalle Alluvioni

Dall'analisi della cartografia acquisita come sopra riportato il territorio di Arielli non presenta un rischio alluvione.



Geomorfologia

Il bacino del Fosso Arielli sottende una costa alta dove si evidenziano forme erosive, di origine marina, generalmente inattive e soprattutto fenomeni franosi che interessano diffusamente le scarpate costiere, in particolare a Torre Mucchia ed Ortona. In quest'ultima località si ha notizia di frane storiche che hanno coinvolto l'abitato. Nel tratto subito a Sud-Est della foce del Fosso Arielli si riscontra una spiaggia estesa difesa da scogliere artificiali. Nel restante tratto costiero sono da segnalare l'esiguità della cimosa costiera e la presenza del porto di Ortona che ha determinato un protendimento della spiaggia a Sud dello stesso ed ha sottratto definitivamente la scarpata all'erosione costiera.

Nel bacino del Fosso Arielli prevalgono i fenomeni erosivi legati all'azione delle acque superficiali sia incanalate che diffuse. Secondariamente si evidenziano movimenti in massa, in genere di piccole dimensioni, costituiti da scorrimenti e colamenti e da deformazioni lente. Caratteristiche sono le scarpate con influenza strutturale, dovute a fenomeni di erosione selettiva, che spesso vengono interessate da crolli anche in prossimità dei centri abitati (Arielli, Crecchio). Le scarpate di erosione fluvio-torrentizia, molto diffuse lungo tutti i corsi d'acqua, risultano attive in particolare lungo il Fosso Arielli ed il Fosso Saraceni.

AREE E TRATTI STRADALI SOGGETTI A RISCHIO IDRAULICO

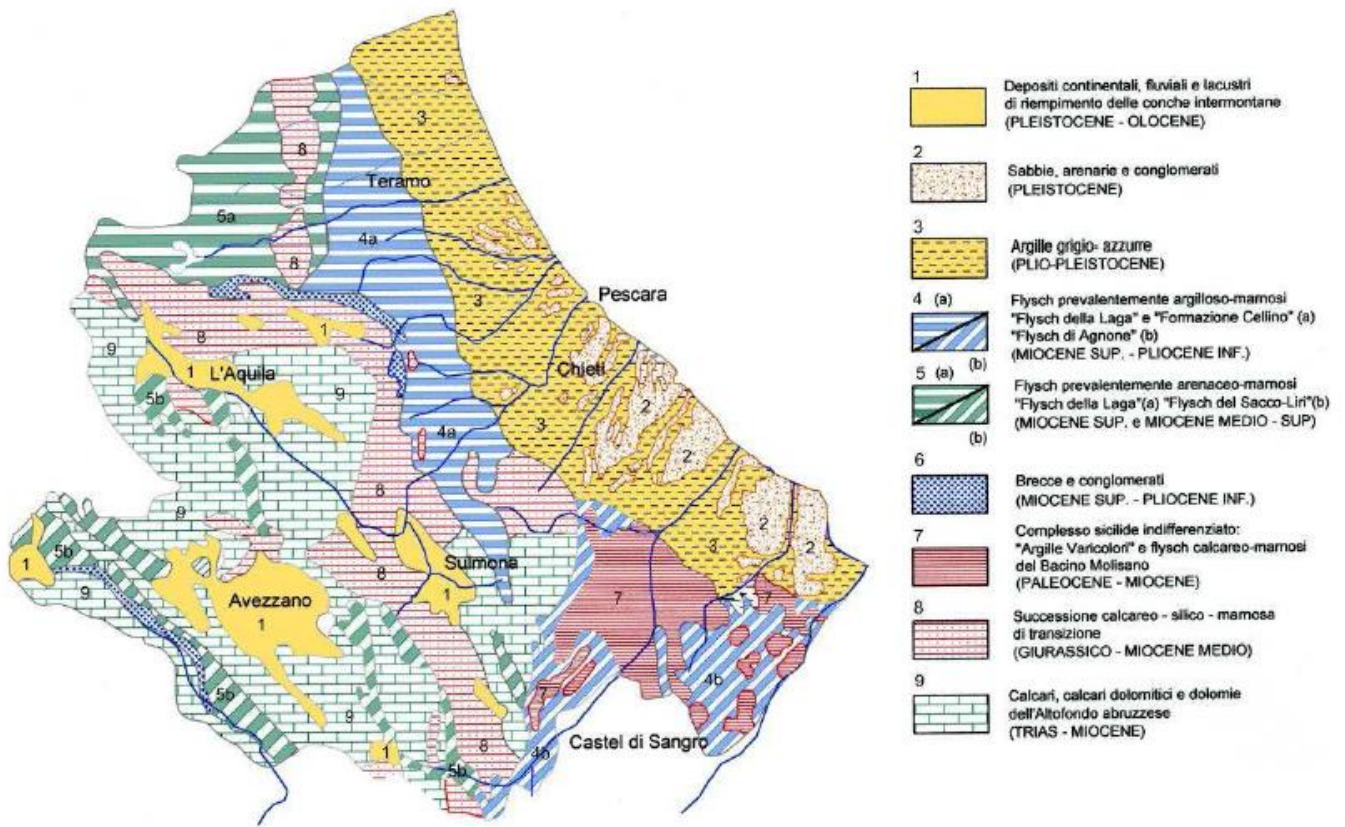
| Prog | Località | Tipologia | Persone | Famiglie | Fonte rischio |
|------|---------------|----------------------------|-----------------------|----------|----------------------------------|
| RI01 | Fiume Arielli | Strada Comunale Magliano | Casa vacanze | 1 | Comunale (eventi storici) - PSDA |
| RI02 | Fiume Arielli | Strada Comunale del Mulino | Casa vacanze Tosti | 1 | Comunale (eventi storici) - PSDA |
| RI03 | Fiume Arielli | Strada Comunale del Mulino | Casa vacanze Di Cicco | 1 | Comunale (eventi storici) - PSDA |

Sulla base delle indagini condotte relative agli elementi di pericolosità che insistono sul territorio del comune di ARIELLI, e del livello di approfondimento delle conoscenze attualmente a disposizione, viene di seguito proposta l'esposizione degli scenari di rischio, che viene resa mediante l'utilizzo di estratti cartografici e sintetiche descrizioni.

Il livello di dettaglio utilizzato varia in funzione dell'effettiva incidenza di ciascun rischio sul territorio comunale, come descritto nella parte di analisi della pericolosità.



SCHEMA GEOLOGICO



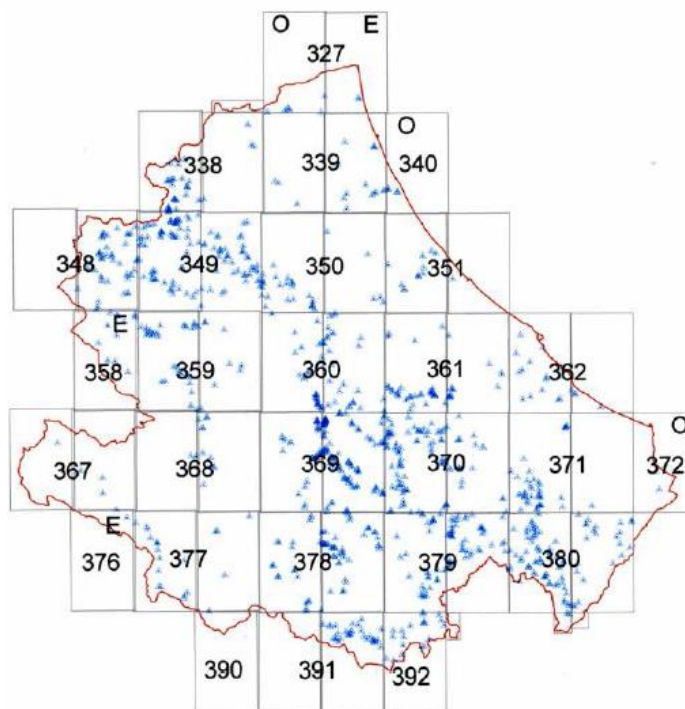


RISORSE IDRICHE

Tabella II - Risorse idriche disponibili acque superficiali

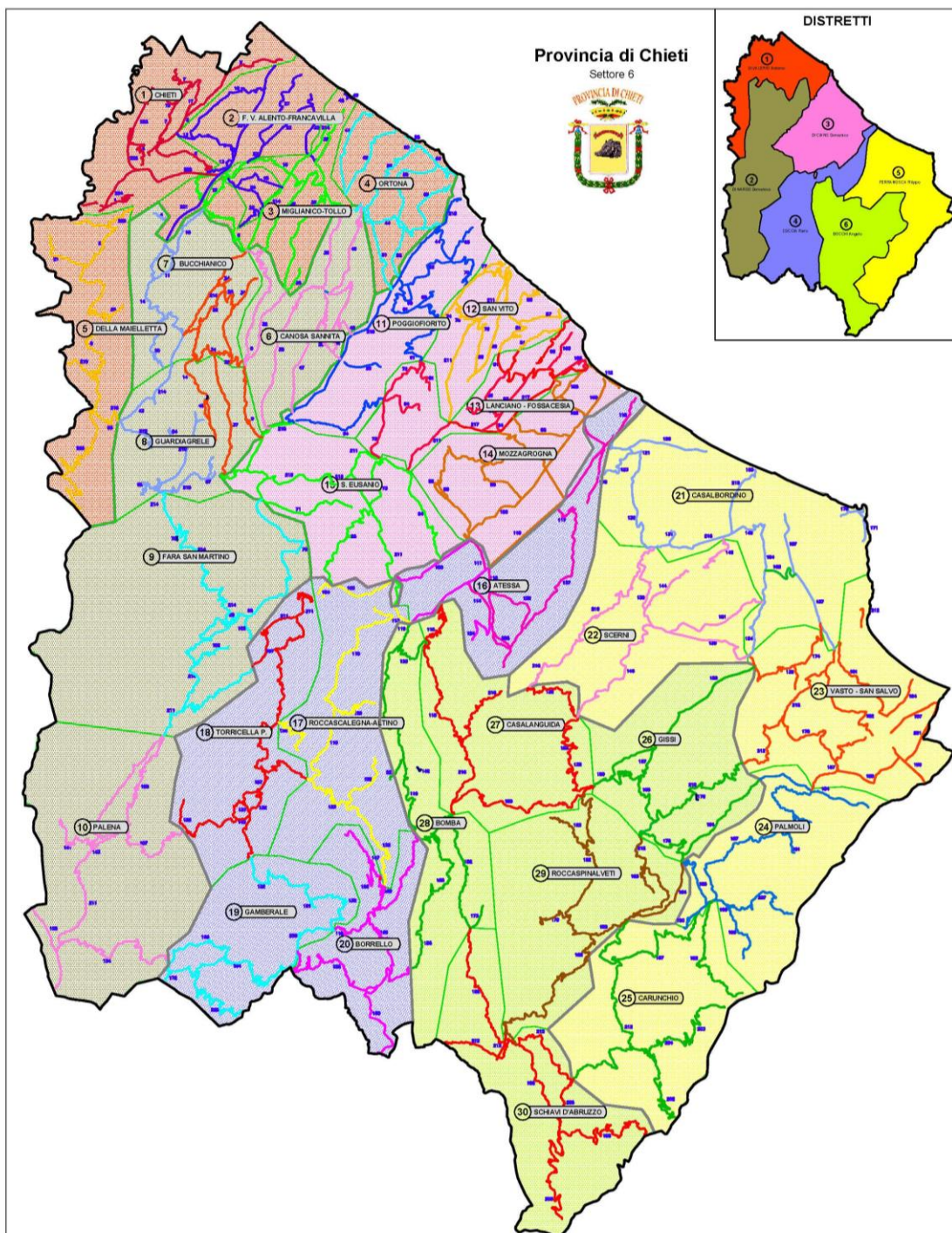
| Corpi idrici superficiali | | Anno medio | | | | Anno scarso | | | |
|---------------------------|-------------------------|---------------------------|----------|-----------|----------|---------------------------|----------|-----------|----------|
| Nome | Area km ² | Ruscell. | Sorgenti | Acquiferi | Deflusso | Ruscell. | Sorgenti | Acquiferi | Deflusso |
| | | Milioni di m ³ | | | | Milioni di m ³ | | | |
| Alento | 119,48 | 19,82 | 0,00 | 14,35 | 34,17 | 0,68 | 0,00 | 4,31 | 4,98 |
| Arielli | 41,14 | 2,66 | 0,00 | 6,99 | 9,65 | 0,02 | 0,00 | 2,10 | 2,12 |
| Aterno | 1939,14 | 247,32 | 492,73 | 128,10 | 868,16 | 45,82 | 344,91 | 38,43 | 429,16 |
| Cerrano | 15,33 | 1,93 | 0,00 | 1,39 | 3,32 | 0,09 | 0,00 | 0,42 | 0,51 |
| Feltrino | 50,69 | 3,75 | 0,00 | 7,20 | 10,95 | 0,00 | 0,00 | 2,16 | 2,16 |
| Foro | 234,23 | 35,46 | 32,44 | 34,06 | 101,96 | 0,54 | 22,71 | 10,22 | 33,47 |
| Fucino | 863,26 | 130,29 | 159,65 | 102,17 | 392,11 | 21,33 | 111,76 | 30,65 | 163,73 |
| Imele | 413,24 | 41,69 | 20,91 | 37,72 | 100,33 | 5,82 | 14,64 | 11,32 | 31,77 |
| Lebba | 21,74 | 0,55 | 0,00 | 2,45 | 3,00 | 0,00 | 0,00 | 0,73 | 0,73 |
| Liri | 1173,66 | 188,32 | 248,07 | 132,16 | 568,56 | 24,92 | 173,65 | 39,65 | 238,21 |
| Moro | 72,61 | 9,68 | 0,00 | 8,45 | 18,13 | 0,09 | 0,00 | 2,54 | 2,62 |
| Oseinto | 124,97 | 16,64 | 0,00 | 9,43 | 26,07 | 0,05 | 0,00 | 2,83 | 2,88 |
| Pescara | 3154,49 | 472,80 | 1.284,94 | 244,71 | 2.002,45 | 76,17 | 899,46 | 73,41 | 1.049,04 |
| Piomba | 105,71 | 18,46 | 0,00 | 9,05 | 27,50 | 0,91 | 0,00 | 2,71 | 3,63 |
| Riccio | 22,12 | 0,79 | 0,00 | 2,67 | 3,46 | 0,00 | 0,00 | 0,80 | 0,80 |
| Saline | 619,04 | 125,53 | 19,24 | 47,40 | 192,17 | 11,35 | 13,47 | 14,22 | 39,04 |
| Salinello | 178,28 | 39,32 | 0,00 | 20,94 | 60,26 | 2,03 | 0,00 | 6,28 | 8,31 |
| Sangro | 1628,79 | 401,84 | 321,67 | 196,00 | 919,50 | 54,07 | 225,17 | 58,80 | 338,03 |
| Sinello | 315,07 | 53,27 | 0,00 | 30,25 | 83,52 | 1,74 | 0,00 | 9,08 | 10,82 |
| Tordino | 448,99 | 108,30 | 0,00 | 54,41 | 162,71 | 7,78 | 0,00 | 16,32 | 24,10 |
| Trigno | 401,76 | 83,79 | 0,00 | 46,85 | 130,64 | 4,93 | 0,00 | 14,05 | 18,98 |
| Tronto | 193,98 | 46,26 | 0,00 | 25,76 | 72,02 | 6,50 | 0,00 | 7,73 | 14,23 |
| Turano | 216,38 | 37,71 | 18,47 | 20,10 | 76,28 | 2,36 | 12,93 | 6,03 | 21,32 |
| Vibrata | 116,02 | 10,77 | 0,00 | 11,62 | 22,39 | 0,47 | 0,00 | 3,49 | 3,95 |
| Vomano | 791,05 | 281,48 | 85,09 | 116,92 | 483,48 | 43,00 | 59,56 | 35,07 | 137,64 |

UBICAZIONI DELLE SORGENTI SULLA CARTA REGIONALE





Viabilità, sicurezza sul lavoro e trasporti Strade di competenza Provinciali



Distretto 2 Geom. DI NARDO 3488002736

Zona 6 (Canosa Sannita) BUCCI 3488002774 (39 TOLLO – ARIELLI)

Distretto 3 Geom. DI CIANO 3488003282

Zona 11 (Poggiofiorito) CIVITARESE 3488002768 (Tratto S.P. Marruccina ex S.S.538)

**TABELLA AREE A RISCHIO IDROGEOLOGICO**

| TABELLA AREE A RISCHIO DEL COMUNE DI ARIELLI | | | | | | | |
|---|----------------------------|--|-----------------------|----------|-----------------------------|---------------------------------|------------------|
| Prog | Località | Ubicazione | Popolazione residente | Famiglie | Persone non autosufficienti | Tipologia | Fonte di Rischio |
| RF 01 | Arielli Centro storico | Strada Comunale San Nicola - Piazza Crognali - Via orientale | 148 | 58 | 2 | Abitazioni – Edificio ricettivo | PAI |
| RF 02 | Arielli Centro storico | Scesa Arcata - Rione San Rocco - Scesa Teatina | 115 | 38 | - | Abitazioni | PAI |
| RF 03 | Arielli Zona Agricola | Strada Comunale Carloni | 3 | 1 | - | Abitazioni | PAI |
| RF 04 | Arielli Zona Agricola | Strada Comunale Carloni | 6 | 2 | - | Abitazioni | PAI |
| RF 05 | Arielli – Zona industriale | Strada Comunale Vicenna | n.p. | n.p. | - | ruderi | PAI |
| RF 06 | Arielli Zona Agricola | Strada Comunale Venna | n.p. | n.p. | - | ruderi | PAI |



CONCLUSIONI RISCHIO IDRAULICO E IDROGEOLOGICO

L'ambito territoriale del comune di ARIELLI non risulta interessato da significative problematiche di carattere idraulico o idrogeologico.

Di seguito si riportano le procedure che devono svolgere il Sindaco e i componenti dell'**Unità di Crisi Locale** relativamente alla possibilità che si verifichino, oltre ad eventi idraulici e idrogeologici, anche fenomeni meteorologici intensi quali temporali forti, neve e vento forte.



**SCENARI D'EVENTO**

| Fenomeni | Scenario d'Evento tipico | | Effetti e Danni |
|---|---------------------------------|--|---|
| Eventi meteoroidrologici localizzati ed anche intensi | GEO | – possibilità di innesco di fenomeni di scorrimento superficiale localizzati con interessamento di coltri detritiche, cadute di massi ed alberi. | – allagamento dei locali interrati; – interruzioni puntuali e provvisorie della viabilità in prossimità di piccoli impluvi e a valle dei fenomeni di scorrimento superficiale; – occasionali danni a persone e casuali perdite di vite umane. |
| | IDRO | – fenomeni di ruscellamento superficiale, rigurgiti fognari, piene improvvise nell'idrografia secondaria ed urbana. | |
| Eventi meteoroidrologici intensi e persistenti | GEO | – frequenti fenomeni di instabilità dei versanti di tipo superficiale di limitate dimensioni – localizzati fenomeni tipo colate detritiche con possibile riattivazione di conoidi | – interruzioni puntuali e provvisorie della viabilità in prossimità di piccoli impluvi e a valle dei fenomeni di scorrimento superficiale; – danni a singoli edifici o piccoli centri abitati interessati da fenomeni di instabilità dei versanti; – allagamenti e danni ai locali. |
| | IDRO | – allagamenti ad opera dei canali e dei rii e fenomeni di rigurgito del sistema di smaltimento delle acque piovane; – limitati fenomeni di esondazione connessi al passaggio della piena con coinvolgimento delle aree prossimali al corso d'acqua e moderati fenomeni di erosione; – fenomeni localizzati di deposito del trasporto con formazione di sbarramenti temporanei; – occlusione parziale delle sezioni di deflusso delle acque; – divagazioni dell'alveo, salto di meandri, occlusioni parziali o totali delle luci dei ponti. | |
| Eventi meteoroidrologici diffusi, intensi e persistenti | GEO | – diffusi ed estesi fenomeni di instabilità dei versanti; – possibilità di riattivazione di frane, anche di grande dimensioni, in aree note legate a contesti geologici particolarmente critici; – localizzati fenomeni tipo colate detritiche con parziale riattivazione dei conoidi. | – danni alle attività agricole e agli insediamenti residenziali ed industriali sia prossimali che distali rispetto al corso d'acqua; – danni o distruzione dei centri abitati, di rilevati ferroviari e stradali, di opere di contenimento, regimazione o di attraversamento; – possibili perdite di vite umane e danni a persone |
| | IDRO | – divagazioni d'alveo, salto di meandri, occlusioni parziali o totali delle luci dei ponti – allagamenti diffusi con coinvolgimento anche di aree urbanizzate; – sormonto di passerelle e ponti; – fenomeni di esondazione connessi al passaggio della piena; – erosione spondale e rottura degli argini dei fiumi; occlusione delle sezioni di deflusso delle acque. | |



PROCEDURE OPERATIVE PER IL RISCHIO IDROGEOLOGICO

RISCHIO IDROGEOLOGICO - PROCEDURE OPERATIVE PER L'ATTIVAZIONE DELLE FASI

II SINDACO

Nome: **LUIGI**

Cognome: **CELLINI**

| <i>Azioni</i> | <i>Soggetti da coinvolgere</i> | <i>Obiettivo</i> | <i>Azioni svolte per il raggiungimento dell'obiettivo e loro collocazione temporale</i> |
|--|--|---|---|
| Comunica l'intenzione di attivare una specifica fase sulla base: – del bollettino/avviso ricevuto – dell'intensità dell'evento in atto | Centro Funzionale d'Abruzzo 0862 314311 (vedi elenco dei turni di reperibilità) UTG Prefettura (Chieti) 0871 3421 (centralino) | Funzionalità del sistema di allertamento locale | |
| Dirama la comunicazione della fase corrispondente per l'avvio delle procedure relative | Struttura comunale: <i>Funzionario/reperibile (vedi elenco dei turni di reperibilità)</i> | Informazione / condivisione fase operativa | |



RISCHIO IDROGEOLOGICO

FASE di NORMALITA'

(1/1)

II SINDACONome: **LUIGI**Cognome: **CELLINI**

| <i>Azioni</i> | <i>Soggetti da coinvolgere</i> | <i>Obiettivo</i> |
|--|--|---|
| Verifica giornalmente se il Centro Funzionale d'Abruzzo ha inviato i documenti seguenti: <ul style="list-style-type: none">- Avviso di avverse condizioni meteorologiche- Avviso di criticità per il rischio idrogeologico N.B. I suddetti documenti saranno inviati solo se si prevedono condizioni metereologiche particolari. Non hanno una cadenza giornaliera. | | Previsione del rischio idrogeologico |
| Comunica al Centro Funzionale d'Abruzzo eventuali variazioni di recapiti telefonici e indirizzi utili | Centro Funzionale D'Abruzzo 0862 314311 (vedi elenco dei turni di reperibilità) | Aggiornamento dei contatti in tempo di pace |

**RISCHIO IDROGEOLOGICO****FASE di PREALLERTA****(1/2)****II SINDACO: LUIGI CELLINI**

| <i>Azioni</i> | <i>Soggetti da coinvolgere</i> | <i>Obiettivo</i> | <i>Azioni svolte per il raggiungimento dell'obiettivo e loro collocazione temporale</i> |
|--|--|---|---|
| Contatta i sindaci dei comuni limitrofi, le strutture operative locali presenti sul territorio, la Prefettura , la Provincia , la Regione , il Centro Funzionale d'Abruzzo . | Sindaci e tecnici reperibili dei Comuni di: Orsogna Alessandro D'Alessandro Tel 0871 869765 mob.3206296966 Filetto Sandro Di Tullio Tel. 0871 891309 Poggiofiorito Corino Di Girolamo Tel. 0871-930323 Canosa Sannita Lorenzo Di Sario Tel. 0871 93212 Crecchio Nicolino Di Paolo Tel. 0871 941661 | Monitoraggio della situazione in atto. Informazione circa lo scenario in atto e la sua possibile evoluzione | |
| Contatta il referente della funzione di supporto Tecnica e Pianificazione (F1) per verificarne l'effettiva disponibilità e prevedere eventuali sostituzioni, se necessario. | Referente della funzione di supporto Tecnica e Pianificazione <i>R.U.P. Ass. Benarrivato Catia</i> | Verifica dell'immediata operatività dei componenti ed eventuale surroga | |



RISCHIO IDROGEOLOGICO

FASE di PREALLERTA

(2/2)

Il REFERENTE del Presidio Territoriale

Nome: **Andrea**

Cognome: **Romeo**

| <i>Azioni</i> | <i>Soggetti da coinvolgere</i> | <i>Obiettivo</i> | <i>Azioni svolte per il raggiungimento dell'obiettivo e loro collocazione temporale</i> |
|---|--|------------------------------|---|
| Comunica al Sindaco le informazioni raccolte sul territorio | Sindaco Luigi CELLINI Tel. 0871-930111 mob.3404835827 | valutazione della situazione | |



RISCHIO IDROGEOLOGICO

FASE di ATTENZIONE

(1/2)

SINDACONome: **LUIGI**Cognome: **CELLINI**

| <i>Azioni</i> | <i>Soggetti da coinvolgere</i> | <i>Obiettivo</i> | <i>Azioni svolte per il raggiungimento dell'obiettivo e loro collocazione temporale</i> |
|--|--|---|---|
| Contatta i responsabili delle funzioni di supporto, tramite il responsabile del C.O.C. anche se non ancora istituito, per verificarne l'effettiva disponibilità e prevedere eventuali sostituzioni, se necessario. | Responsabili delle Funzioni di supporto: F1 Benarrivato Catia mob.3475868976 F2 ASL Ambito Sociale Ortonese n. 28 Tel.085/9173203 F3 Amedeo Cicolini mob. 3356816973 F4 Scioletti Giandomenico mob.3337695523 F5 Scioletti Giandomenico mob.3337695523 F6 Benarrivato Catia mob. 3475868976 F7 Dell'Arciprete Andrea mob. 3402504608 F8 Romeo Andrea mob. 3289278676 F9 Radica Rosalba tel. 3407898301 Altre risorse in supporto De Arcangelis Luigi mob. 3388880120 Di Fabio Mara mob. 3470801146 <i>Di Leo Daniel mob. 3481798547</i> <i>Di Camillo Katiamob.3488204136</i> | Verifica della reale operatività delle funzioni di supporto | |

**RISCHIO IDROGEOLOGICO****FASE di ATTENZIONE****(2/2)****Responsabile Area Tecnica e Pianificazione (F1)**Nome: **Catia**Cognome: **Benarrivato**

| <i>Azioni</i> | <i>Soggetti da coinvolgere</i> | <i>Obiettivo</i> | <i>Azioni svolte per il raggiungimento dell'obiettivo e loro collocazione temporale</i> |
|---|---|------------------------------------|---|
| Verifica la presenza di eventuali manifestazioni che comportino concentrazione straordinaria di popolazione nelle 48 ore successive. Nello specifico individua: <ul style="list-style-type: none">– mercatini ambulanti;– feste di piazza;– manifestazioni sportive.– In caso affermativo ne dà immediata comunicazione al Sindaco. | Sindaco Luigi CELLINI Tel. 0871-930111 mob.3404835827 | Prevenzione | |
| Organizza sopralluoghi nelle aree a rischio | Presidio territoriale Andrea Romeo mob. 3289278676 | Monitoraggio del territorio | |
| In caso di situazione di particolare criticità contatta immediatamente: | Sindaco Luigi CELLINI | Informare gli organi istituzionali | |



Responsabile Area Tecnica e Pianificazione (F1)

Nome: **Catia**

Cognome: **Benarrivato**

- il Sindaco;
- il Volontariato;
- la Polizia municipale.

Tel. 0871-930111 mob.3404835827

**Responsabile della funzione
Volontariato**

F3 Cicolini Amedeo 3356816973

Polizia municipale

Dell'Arciprete Andrea mob. 3402504608

**RISCHIO IDROGEOLOGICO****FASE di PREALLARME****(1/11)****SINDACO**Nome: **Luigi**Cognome: **Cellini**

| <i>Azioni</i> | <i>Soggetti da coinvolgere</i> | <i>Obiettivo</i> | <i>Azioni svolte per il raggiungimento dell'obiettivo e loro collocazione temporale</i> |
|--|---|---|---|
| Contatta il responsabile del COC per procedere all'attivazione del Centro Operativo Comunale o Intercomunale. | Responsabile del COC Luigi CELLINI | Attivare il COC | |
| Comunica alla Prefettura l'avvenuta attivazione del COC | Prefettura (Chieti) 0871 3421 (centralino) | Informare la Prefettura dell'attivazione del COC | |
| Comunica alla Prefettura l'entità di eventuali danni a persone o cose sulla base delle informazioni ricevute dalla funzione "Censimento danni persone o cose F6". | Prefettura Prot. Civ. 0862 438403 (Chieti) 0871 3421 (centralino) | Comunicazione dei danni alla Prefettura | |
| Contatta il responsabile della funzione Assistenza alla Popolazione (F9), per comunicare lo stato di preallarme alla popolazione presente nelle aree a rischio e la possibilità del verificarsi di un evento di frana. | Responsabile della funzione Assistenza alla Popolazione <i>F9 Radica Rosalba</i> tel. 3407898301 | Comunicazione stato di preallarme alla popolazione delle aree a rischio | |



Piano di Emergenza Comunale

SINDACO

Nome: **Luigi**

Cognome: **Cellini**

| | | | |
|---|--|---|--|
| Provvede a spostare nel tempo e/o nello spazio eventuali manifestazioni che comportino concentrazione straordinaria di popolazione nelle 48 ore successive. | Popolazione presente nelle aree a rischio e/o comunque interessata alle manifestazioni programmate | Eliminazione situazioni soggette ad elevati livelli rischio | |
| Contatta i referenti dei Comuni con cui condivide risorse (in caso di piano intercomunale) e/o i comuni limitrofi/vicini | Referenti dei Comuni con cui si condividono risorse e/o comuni limitrofi/vicini Orsogna Alessandro D'Alessandro Tel 0871 869765 mob.3206296966 Filetto Sandro Di Tullio Tel. 0871 891309 Poggiofiorito Corino Di Girolamo Tel. 0871-930323 | Migliorare il livello quantitativo/qualitativo delle risorse necessarie per fa fronte all'emergenza | |

**RISCHIO IDROGEOLOGICO****FASE di PREALLARME****(2/11)****RESPONSABILE del C.O.C. Luigi Cellini**

| Azioni | Soggetti da coinvolgere | Obiettivo | Azioni svolte per il raggiungimento dell'obiettivo e loro collocazione temporale |
|--|--|---|---|
| Convoca i responsabili delle Funzioni di Supporto ritenute necessarie. | Responsabili delle Funzioni di Supporto F1 Benarrivato Catia mob.3475868976 F2 ASL Ambito Sociale Ortonese n. 28 Tel. 085/9173203 F3 Amedeo Cicolini 3356816973 F4 Scioletti Giandomenico mob.3337695523 F5 Scioletti Giandomenico mob.3337695523 F6 Benarrivato Catia mob. 3475868976 F7 Dell'Arciprete Andrea mob. 3402504608 F8 Romeo Andrea mob. 3289278676 F9 Radica Rosalba tel. 3407898301 | Creare un efficace coordinamento operativo locale. | |
| Informa il Sindaco dell'avvenuta attivazione del COC confermando la presenza dei referenti delle Funzioni di Supporto. | Sindaco Luigi CELLINI Tel. 0871-930111 mob.3404835827 | Creare un efficace coordinamento operativo locale. | |
| Organizza un nucleo stabile per la ricezione e l'invio di comunicazioni formali con la Regione e/o Prefettura | Risorsa comunale a disposizione <i>Funzionario/reperibile (vedi elenco dei turni di reperibilità)</i> | Affidabilità e continuità delle comunicazioni formali | |

**RISCHIO IDROGEOLOGICO****FASE di PREALLARME****(3/11)****RESPONSABILE FUNZIONE TECNICA DI VALUTAZIONE E PIANIFICAZIONE (F1) o, qualora non attivata, RESPONSABILE del COC**Nome: **Catia**Cognome: **Benarrivato**

| <i>Azioni</i> | <i>Soggetti da coinvolgere</i> | <i>Obiettivo</i> | <i>Azioni svolte per il raggiungimento dell'obiettivo e loro collocazione temporale</i> |
|--|--|--|---|
| Contatta il Centro Funzionale della Regione Abruzzo per avere notizie sull'evoluzione delle condizioni meteorologiche. | Centro Funzionale d'Abruzzo 0862 314311 (vedi elenco dei turni di reperibilità) | Migliorare il livello di conoscenza dello scenario meteorologico a breve-medio termine | |
| Si accerta della presenza sul luogo dell'evento delle strutture preposte al soccorso tecnico urgente. | Pronto soccorso 118 Ospedale Bernabeo Ortona tel. 085 9172292 Carabinieri 113 Orsogna 087186132 Polizia Stradale 112 Ortona tel. 085 905171 VVF 115 Ortona tel. 085 9062626 Volontari Protezione Civile Orsogna-Arielli-Poggiofiorito-Filetto Tel 0871 869765mob. 3206296966 Cooperativa Onlus "Croce Azzurra" di Arielli Tel. 0872-706554 – mob.3457111305 | Creare un efficace coordinamento operativo locale | |



RESPONSABILE FUNZIONE TECNICA DI VALUTAZIONE E PIANIFICAZIONE (F1) o, qualora non attivata, RESPONSABILE del COC

Nome: **Catia**

Cognome: **Benarrivato**

| | | | |
|--|---|-------------------------------------|--|
| Dispone ricognizioni nelle aree a rischio di frana / inondazione con particolare riferimento ai tratti stradali a rischio evidenziati nella cartografia di riferimento, avvalendosi del Presidio Territoriale. | Personale ufficio tecnico <i>Nominativi e contatti da Allegato CH1 – RISORSE UMANE</i> Responsabile della funzione Volontariato F3 Cicolini Amedeo 3356816973 Polizia municipale Dell’Arciprete Andrea mob. 3402504608 | Monitorare le aree a rischio | |
| Allerta gli operai reperibili e le ditte di fiducia per gli eventuali interventi. | Personale ufficio tecnico <i>Nominativi e contatti da Allegato CH1 – RISORSE UMANE</i> Ditte convenzionate Monaco Tommaso Movimento Terra tel.0871930283 mob. 3498029327 | Verificare la disponibilità operai | |
| Attività di gestione del traffico ed eventuale organizzazione della viabilità alternativa. | Polizia municipale <i>Dell’Arciprete Andrea</i> mob. 3402504608 | Fluidità e continuità del traffico. | |

**RISCHIO IDROGEOLOGICO****FASE di PREALLARME****(4/11)****RESPONSABILE FUNZIONE SANITA', ASSISTENZA SOCIALE E VETERINARIA (F2) o, qualora non attivata, RESPONSABILE del COC**Nome: **Distretto Sanitario Locale ASL 2**Cognome: **Ambito Sociale Ortonese n. 28**

| <i>Azioni</i> | <i>Soggetti da coinvolgere</i> | <i>Obiettivo</i> | <i>Azioni svolte per il raggiungimento dell'obiettivo e loro collocazione temporale</i> |
|--|--|--|---|
| Se esistono strutture sanitarie nelle vicinanze, le contatta provvedendo al censimento delle persone sensibili | Strutture sanitarie che potrebbero essere coinvolte nell'evento ASL Ambito Sociale Ortonese n. 28 Tel. 085/9173203 ASL di Orsogna tel. 0871.867063 Gruppo Pionieri C.R.I. di Orsogna tel. 0871867057 Ospedale civile Ortona tel. 085 9172292 Ospedale civile Lanciano tel. 0872.7061 Ospedale civile di Guardiagrele tel. 0871 8991 Policlinico Chieti H SS. Annunziata tel. 08713581 | Assistenza sanitaria – censimento strutture a rischio. | |



RESPONSABILE FUNZIONE SANITA', ASSISTENZA SOCIALE E VETERINARIA (F2) o, qualora non attivata, RESPONSABILE del COC

Nome: **Distretto Sanitario Locale ASL 2**

Cognome: **Ambito Sociale Ortonese n. 28**

| | | | |
|--|--|---|--|
| <p>Verifica la disponibilità delle strutture deputate ad accogliere i pazienti in trasferimento accertandosi dell'esistenza del Piano di Emergenza Interno per Massiccio Afflusso di Feriti.</p> | <p>Strutture sanitarie deputate ad accogliere i pazienti in trasferimento ASL Ambito Sociale Ortonese n. 28 <i>Tel. 085/9173203</i> <i>Ospedale civile Ortona tel. 085 9172292</i> <i>Ospedale civile Lanciano tel. 0872.7061</i> <i>Ospedale civile di Guardiagrele tel. 0871 8991</i> <i>Policlinico Chieti H SS. Annunziata tel. 08713581</i></p> | <p>Assistenza sanitaria - censimento strutture.</p> | |
| <p>Censisce le risorse sanitarie ordinarie disponibili e richiede alla funzione volontariato di allertare le strutture di volontariato socio-sanitarie che potrebbero fornire risorse ad integrazione delle prime.</p> | <p>Strutture sanitarie locali ASL Ambito Sociale Ortonese n. 28 <i>Tel. 085/9173203</i> <i>Ospedale civile Ortona tel. 085 9172292</i> <i>Ospedale civile Lanciano tel. 0872.7061</i> <i>Ospedale civile di Guardiagrele tel. 0871 8991</i> <i>Policlinico Chieti H SS. Annunziata tel. 08713581</i> Responsabile Funzione Volontariato <i>F3 Cicolini Amedeo 3356816973</i></p> | <p>Assistenza sanitaria - censimento strutture.</p> | |

**RISCHIO IDROGEOLOGICO****FASE di PREALLARME****(5/11)****RESPONSABILE FUNZIONE VOLONTARIATO (F3) o, qualora non attivata, RESPONSABILE del COC**Nome: **Amedeo**Cognome: **Cicolini**

| <i>Azioni</i> | <i>Soggetti da coinvolgere</i> | <i>Obiettivo</i> | <i>Azioni svolte per il raggiungimento dell'obiettivo e loro collocazione temporale</i> |
|---|---|--|---|
| Raccorda le attività con le organizzazioni di volontariato e le strutture operative per attivarsi in caso di attuazione del piano di evacuazione. | Responsabili delle Squadre/ Associazioni di volontariato Protezione Civile Orsogna-Arielli-Filetto - Poggiofiorito mob. 3206296966 <i>Gruppo Pionieri C.R.I. di Orsogna</i> Croce Azzurra Arielli mob. 3457111305 | Assistenza alla popolazione – Predisposizione misure di salvaguardia. | |
| Attiva le organizzazioni di volontariato specializzate in radio comunicazione di emergenza. | Organizzazioni di volontariato specializzati in TLC <i>Protezione Civile Orsogna-Arielli-Filetto.Poggiofiorito</i> Tel 0871 869765 mob. 3206296966 <i>Gruppo Pionieri C.R.I. di Orsogna</i> tel. 0871867057 Referente della Funzione Telecomunicazioni <i>F8 Andrea Romeo</i> mob. 3289278676 | Assicurare la continuità delle comunicazioni in emergenza tra gli operatori ed il centro di coordinamento. | |

**RISCHIO IDROGEOLOGICO****FASE di PREALLARME****(6/11)****RESPONSABILE FUNZIONE MATERIALI e MEZZI (F4) o, qualora non attivata, RESPONSABILE del COC**Nome: **Giandomenico**Cognome: **Scioletti**

| <i>Azioni</i> | <i>Soggetti da coinvolgere</i> | <i>Obiettivo</i> | <i>Azioni svolte per il raggiungimento dell'obiettivo e loro collocazione temporale</i> |
|---|--|--|---|
| Contatta il Responsabile della Funzione F1 per conoscere l'evoluzione delle condizioni meteorologiche. Se si prevede un peggioramento, verifica l'effettiva disponibilità delle aree di emergenza con particolare riguardo alle aree di accoglienza per la popolazione. | Responsabili Funzioni: Tecnica di Valutazione e Pianificazione <i>F1 Catia Benarrivato mob.3475868976</i> Volontariato <i>F3 Amedeo Cicolini 3356816973</i> Assistenza Alla Popolazione <i>F9 Rosalba Radica tel. 3407898301</i> | Assistenza alla popolazione - Disponibilità di materiali e mezzi. | |
| Stabilisce i collegamenti con le imprese preventivamente individuate per assicurare il pronto intervento. | Società presenti nel territorio <i>Monaco Tommaso</i> <i>Movimento Terra</i> <i>tel.0871930283 mob. 3498029327</i> | Assistenza alla popolazione - Disponibilità di materiali e mezzi. | |

**RISCHIO IDROGEOLOGICO****FASE di PREALLARME****(7/11)****RESPONSABILE FUNZIONE SERVIZI ESSENZIALI (F5) o, qualora non attivata, RESPONSABILE del COC**Nome: **Giandomenico**Cognome: **Scioletti**

| <i>Azioni</i> | <i>Soggetti da coinvolgere</i> | <i>Obiettivo</i> | <i>Azioni svolte per il raggiungimento dell'obiettivo e loro collocazione temporale</i> |
|--|--|---|---|
| Individua gli elementi a rischio (reti idriche, elettriche, gas, ecc.) che possono essere coinvolti nell'evento in corso. | Responsabile della Funzione Tecnica di Valutazione e Pianificazione <i>F1 Catia Benarrivato mob.3475868976</i> | Individuare le infrastrutture per i servizi essenziali potenzialmente interessate dall'evento. | |
| Mantiene i contatti con i rappresentanti degli enti e delle società erogatrici dei servizi primari, per l'invio sul territorio i tecnici e le maestranze per verificare la funzionalità e la messa in sicurezza delle reti dei servizi comunali. | Aziende erogatrici di servizi essenziali <i>Enel 803500 - 800900800</i> Gestori servizi Gas <i>Italcogim 800510171</i> <i>GDF Suez Energie 800 422 422 Enel Gas 800066263 ENI Gas 800 900 354</i> <i>- Cogas tel. 0871 969071 0859052595</i> <i>Sasi Acquedotto 0859197102</i> <i>Ufficio Postale PT 0871 938801</i> Gestori servizi TLC <i>Telecom 187 TIM 191 Vodafone 190</i> | Verifica funzionalità delle infrastrutture per i servizi essenziali interessate dall'evento. Allertamento dei referenti per gli elementi a rischio. | |

Data emiss. MARZO 2014 – Edizione n° 01

**RESPONSABILE FUNZIONE SERVIZI ESSENZIALI (F5) o, qualora non attivata, RESPONSABILE del COC**Nome: **Giandomenico**Cognome: **Scioletti**

| | | | |
|--|--|---|--|
| | <i>WID 159 – FASTWEB 192.192</i> Responsabile della Funzione Tecnica di Valutazione e Pianificazione F1 Catia Benarrivato mob.3475868976 | | |
| Fornisce alle aziende erogatrici dei servizi essenziali l'elenco degli edifici strategici nonché delle aree adibite all'accoglienza della popolazione per i quali è necessario garantire la continuità dei servizi stessi. | Aziende erogatrici di servizi essenziali Enel 803500 - 800900800 Gestori servizi Gas Italcogim 800510171 GDF Suez Energie 800 422 422 Enel Gas 800066263 ENI Gas 800 900 354 – Cogas tel. 0871 969071 0859052595 Sasi Acquedotto 0859197102 Ufficio Postale PT 0871 938801 Gestori servizi TLC <i>Telecom 187 TIM 191 Vodafone 190</i> <i>WID 159 – FASTWEB 192.192</i> Responsabile della Funzione Tecnica di Valutazione e Pianificazione F1 Catia Benarrivato mob.3475868976 | Garantire la continuità di funzionamento dei servizi essenziali degli edifici strategici e delle aree di emergenza. | |



RISCHIO IDROGEOLOGICO

FASE di PREALLARME

(8/11)

RESPONSABILE FUNZIONE CENSIMENTO DANNI PERSONE E COSE (F6) o, qualora non attivata, RESPONSABILE del COCNome: **Catia**Cognome: **Benarrivato**

| <i>Azioni</i> | <i>Soggetti da coinvolgere</i> | <i>Obiettivo</i> | <i>Azioni svolte per il raggiungimento dell'obiettivo e loro collocazione temporale</i> |
|---|---|-----------------------------|---|
| Dispone i sopralluoghi nelle aree interessate da eventi idrogeologici | Personale ufficio tecnico <i>Nominativi e contatti da Allegato CH1 – RISORSE UMANE</i> | Individuare eventuali danni | |
| Esegue un censimento dei danni riferito a: <ul style="list-style-type: none">– persone– edifici pubblici e privati– impianti industriali– servizi essenziali– attività produttive– opere di interesse culturale– infrastrutture pubbliche– agricoltura e zootecnica e lo comunica al sindaco | Personale ufficio tecnico <i>G4 Scioletti Giandomenico</i> Personale genio civile (Chieti) Resp. Uff. Tecnico Arturo Cipolla 0871 63612-12 Esperti settore Sanitario, industriale e commerciale <i>dott. geom. Scioletti Giandomenico</i> <i>mob.3337695523</i> | Censire eventuali danni | |

**RISCHIO IDROGEOLOGICO****FASE di PREALLARME****(9/11)****RESPONSABILE FUNZIONE STRUTTURE OPERATIVE (F7)**Nome: **Andrea**Cognome: **Dell'Arciprete**

| <i>Azioni</i> | <i>Soggetti da coinvolgere</i> | <i>Obiettivo</i> | <i>Azioni svolte per il raggiungimento dell'obiettivo e loro collocazione temporale</i> |
|---|---|------------------|---|
| Verifica la disponibilità delle strutture operative individuate per il perseguimento degli obiettivi di piano. | FF.OO., FF.AA. Polizia Municipale Arielli Tel. 0871-930111 Polizia Provinciale 0871 347418 Carabinieri 113 Orsogna 087186132 Polizia Stradale 112 Ortona tel. 085 905171 VVF 115 Ortona tel. 085 9062626 | Allertamento. | |
| Verifica la percorribilità delle infrastrutture viarie in base allo scenario ipotizzato dal Referente della Funzione Tecnica di Valutazione | Responsabile funzione F1 <i>Catia Benarrivato</i> mob.3475868976 | Allertamento. | |
| Predisporre ed effettua il posizionamento degli uomini e dei mezzi per assicurare il controllo permanente dei cancelli e del traffico da e per le zone interessate dagli eventi previsti o già in atto inviando volontari e/o Polizia locale. | Polizia Municipale <i>Dell'Arciprete Andrea</i> Responsabile funzione Volontariato F3 Cicolini Amedeo mob. 3356816973 | Allertamento. | |

**RISCHIO IDROGEOLOGICO****FASE di PREALLARME****(10/11)****RESPONSABILE FUNZIONE TELECOMUNICAZIONI (F8) o, qualora non attivata, RESPONSABILE del COC**Nome: **Andrea**Cognome: **Dell'Arciprete**

| <i>Azioni</i> | <i>Soggetti da coinvolgere</i> | <i>Obiettivo</i> | <i>Azioni svolte per il raggiungimento dell'obiettivo e loro collocazione temporale</i> |
|---|---|--|---|
| Attiva il contatto con i referenti locali degli Enti gestori dei servizi di telecomunicazione e dei radioamatori. | Referenti Gestori dei servizi di TLC Telecom 187 - Tim 119 - Wind 159 Vodafone 190 -FASTWEB 192.192 Referente della Funzione Volontariato F3 Cicolini Amedeo mob. 3356816973 | Garantire la continuità delle Comunicazioni tra gli operatori di emergenza ed il centro di coordinamento | |
| Predisporre le dotazioni per il mantenimento delle comunicazioni in emergenza con il Presidio territoriale e le squadre di volontari inviate/da inviare sul territorio. | Referente della Funzione Volontariato F3 Cicolini Amedeo mob. 3356816973 | Comunicazioni | |
| Verifica il funzionamento del sistema di comunicazioni adottato. | Referente della Funzione Volontariato F3 Cicolini Amedeo 3356816973 | Comunicazioni | |
| Se del caso richiede l'intervento di altre amministrazioni in possesso di risorse strumentali per le telecomunicazioni | Prefettura Prot. Civ. 0862 438403 (Chieti) 0871 3421 (centralino) Provincia (Referente: F. Carota) CHIETI: 0871 4081 (centralino) | Comunicazioni | |

**RISCHIO IDROGEOLOGICO****FASE di PREALLARME****(11/11)****RESPONSABILE FUNZIONE ASSISTENZA ALLA POPOLAZIONE (F9) o, qualora non attivata, RESPONSABILE del COC**Nome: **Rosalba**Cognome: **Radica**

| Azioni | Soggetti da coinvolgere | Obiettivo | Azioni svolte per il raggiungimento dell'obiettivo e loro collocazione temporale |
|---|---|---|---|
| Aggiorna in tempo reale il censimento della popolazione presente nelle aree a rischio, con particolare riferimento ai soggetti vulnerabili. | Responsabile Funzione Sanità F2 ASL Ambito Sociale Ortonese n. 28 Tel. 085/9173203 | Calibrazione del modello di intervento e delle azioni da intraprendere. | |
| Si assicura della reale disponibilità di alloggio presso i centri e le aree di accoglienza individuate nel piano. | Centri e Aree di accoglienza <i>Nominativi e contatti da Allegato CH1 – RISORSE UMANE</i> | Verifica dell'adeguatezza della capacità di risposta. | |
| Effettua un censimento presso le principali strutture ricettive nella zona per accertarne l'effettiva disponibilità. | Principali strutture ricettive della zona Hotel Ristorante Altamira Orsogna 0871 86521 Casa dell'Arciprete - Via Roma, 60 Arielli (CH) Tel. 0871/938812 | Verifica dell'adeguatezza della capacità di risposta. | |
| Verifica la funzionalità dei sistemi di allarme predisposti per gli avvisi alla popolazione. | Responsabile Funzione Materiali e Mezzi F4 Scioletti Giandomenico mob.3337695523 | Informazione alla popolazione. | |
| Allerta le squadre individuate per la diramazione dei messaggi di allarme alla popolazione. | Responsabili Funzioni: Volontariato F3 Cicolini Amedeo 3356816973 Strutture Operative Locali, Viabilità F7 Dell'Arciprete Andrea mob. 3402504608 | Informazione alla popolazione. | |

**RISCHIO IDROGEOLOGICO****FASE di ALLARME****(1/11)****SINDACO o suo delegato (specificare)**Nome: **Luigi**Cognome: **Cellini**

| <i>Azioni</i> | <i>Soggetti da coinvolgere</i> | <i>Obiettivo</i> | <i>Azioni svolte per il raggiungimento dell'obiettivo e loro collocazione temporale</i> |
|---|--|--|---|
| Qualora il COC non fosse stato ancora attivato, contatta il responsabile del COC per procedere all'attivazione nel più breve tempo possibile. | Responsabile del COC <i>Cellini Luigi mob.3404835827</i> | Creare un efficace coordinamento operativo locale. | |
| Informa Prefettura - UTG, Regione, Provincia, e Centro Funzionale dell'avvenuta attivazione del COC comunicando le Funzioni attivate. | Prefettura – UTG Prot. Civ. 0862 438403 (Chieti) 0871 3421 (centralino) Regione <i>0862 3631 (centralino)</i> Provincia (Referente: F. Carota) CHIETI: 0871 4081 (centralino) Centro Funzionale D'Abruzzo <i>0862 314311</i> (vedi elenco dei turni di reperibilità) | Creare un efficace coordinamento operativo locale. Condivisione delle azioni da porre in essere. | |



SINDACO o suo delegato (specificare)

Nome: **Luigi**

Cognome: **Cellini**

| | | | |
|---|--|--|--|
| Mantiene i contatti con la Regione, la Prefettura – UTG, la Provincia, i comuni limitrofi, le strutture locali di CC, VVF. | Prefettura – UTG (Chieti) 0871 3421 (centralino) Regione 0862 3631 (centralino) Provincia (Referente: F. Carota) CHIETI: 0871 4081 (centralino) Strutture Operative 112,115 | Creare un efficace coordinamento operativo locale. | |
| Contatta il responsabile della funzione Assistenza alla Popolazione (F9), tramite il responsabile del C.O.C., per comunicare lo stato di allarme alla popolazione presente nelle aree a rischio e la possibilità del verificarsi di un evento di frana. | Responsabile del COC <i>Cellini Luigi mob.3404835827</i> | Comunicare lo stato d'allarme alla popolazione | |
| Comunica alla Prefettura l'entità di eventuali danni a persone o cose sulla base delle informazioni ricevute dalla funzione "Censimento danni persone o cose F6". | Prefettura (Chieti) 0871 3421 (centralino) | Definizione dello scenario di danno in corso | |



SINDACO o suo delegato (specificare)

Nome: **Luigi**

Cognome: **Cellini**

| | | | |
|---|--|--|--|
| Provvede a spostare nel tempo e/o nello spazio eventuali manifestazioni che comportino concentrazione straordinaria di popolazione nelle 48 ore successive. Emanando ordinanza di evacuazione | Popolazione presente nelle aree a rischio | Evacuazione della popolazione | |
| Contatta i referenti dei Comuni con cui condivide risorse (in caso di piano intercomunale) e/o i comuni limitrofi/vicini | Referenti dei Comuni con cui si condividono risorse e/o comuni limitrofi/vicini Orsogna Alessandro D'Alessandro Tel 0871 869765 mob.3206296966 Filetto Sandro Di Tullio Tel. 0871 891309 Poggiofiorito Corino Di Girolamo Tel. 0871-930323 Canosa Sannita Lorenzo Di Sario Tel. 0871 93212 Crecchio Nicolino Di Paolo Tel. 0871 941661 | Migliorare il livello quantitativo/qualitativo delle risorse necessarie per far fronte all'emergenza | |

**RISCHIO IDROGEOLOGICO****FASE di ALLARME****(2/11)****RESPONSABILE del C.O.C.**Nome: **Luigi**Cognome: **Cellini**

| <i>Azioni</i> | <i>Soggetti da coinvolgere</i> | <i>Obiettivo</i> | <i>Azioni svolte per il raggiungimento dell'obiettivo e loro collocazione temporale</i> |
|--|--|---|---|
| Convoca i responsabili delle Funzioni di Supporto ritenute necessarie. | Responsabili delle Funzioni di Supporto F1 Benarrivato Catia mob.3475868976 F2 ASL Ambito Sociale Ortonese n. 28 Tel. 085/9173203 F3 Amedeo Cicolini 3356816973 F4 Scioletti Giandomenico mob.3337695523 F5 Scioletti Giandomenico mob.3337695523 F6 Benarrivato Catia mob.3475868976 F7 Dell'Arciprete Andrea mob. 3402504608 F8 Romeo Andrea mob. 3289278676 F9 Radica Rosalba tel. 3407898301 | Creare un efficace coordinamento operativo locale. | |
| Informa il Sindaco dell'avvenuta attivazione del COC confermando la presenza dei referenti delle Funzioni di Supporto. | Sindaco <i>Cellini Luigi mob.3404835827</i> | Creare un efficace coordinamento operativo locale. | |
| Organizza un nucleo stabile per la ricezione e l'invio di comunicazioni formali con la Regione e/o Prefettura | Risorsa comunale a disposizione <i>Funzionario/reperibile (vedi elenco dei turni di reperibilità)</i> | Affidabilità e continuità delle comunicazioni formali | |

**RISCHIO IDROGEOLOGICO****FASE di ALLARME****(3/11)****RESPONSABILE della FUNZIONE TECNICA DI VALUTAZIONE E PIANIFICAZIONE F1 o, qualora non attivata, RESPONSABILE del COC**Nome: **Catia**Cognome: **Benarrivato**

| <i>Azioni</i> | <i>Soggetti da coinvolgere</i> | <i>Obiettivo</i> | <i>Azioni svolte per il raggiungimento dell'obiettivo e loro collocazione temporale</i> |
|---|--|---|---|
| Si accerta della presenza sul luogo dell'evento delle strutture preposte al soccorso tecnico urgente. | FF.OO., FF.AA. Polizia Municipale Arielli Tel. 0871-930111 Polizia Provinciale 0871 347418 Carabinieri 113 Orsogna 087186132 Polizia Stradale 112 Ortona tel. 085 905171 VVF 115 Ortona tel. 085 9062626 Protezione Civile Orsogna-Arielli-Filetto - Poggiofiorito Tel 0871 869765 mob.3206296966 Gruppo Pionieri C.R.I. di Orsogna tel. 0871867057 | Creare un efficace coordinamento operativo locale | |
| Dispone ricognizioni nelle aree a rischio di frana / inondazione con particolare riferimento ai tratti stradali a | Referente presidio territoriale Andrea Romeo mob. 3289278676 | Monitorare le aree a rischio | |

Data emiss. MARZO 2014 – Edizione n° 01



RESPONSABILE della FUNZIONE TECNICA DI VALUTAZIONE E PIANIFICAZIONE F1 o, qualora non attivata, RESPONSABILE del COC

Nome: **Catia**

Cognome: **Benarrivato**

| <i>Azioni</i> | <i>Soggetti da coinvolgere</i> | <i>Obiettivo</i> | <i>Azioni svolte per il raggiungimento dell'obiettivo e loro collocazione temporale</i> |
|--|---|--|---|
| rischio evidenziati nella cartografia di riferimento, avvalendosi del Presidio Territoriale. | Polizia municipale <i>Dell'Arciprete Andrea</i> Tel. 0871-930111 mob. 3402504608 | | |
| Allerta gli operai reperibili e le ditte di fiducia per gli eventuali interventi. | Responsabile ufficio tecnico <i>Nominativi e contatti da Allegato CH1 – RISORSE UMANE</i> Ditte convenzionate <i>Monaco Tommaso</i> <i>Movimento Terra</i> <i>tel.0871930283 mob. 3498029327</i> | Verificare la disponibilità operai | |
| Attività di gestione del traffico ed eventuale organizzazione della viabilità alternativa. | Polizia municipale <i>Dell'Arciprete Andrea</i> Tel. 0871-930111 mob. 3402504608 | Fluidità e continuità del traffico sia della cittadinanza che dei soccorsi | |

**RISCHIO IDROGEOLOGICO****FASE di ALLARME****(4/11)****RESPONSABILE FUNZIONE SANITA', ASSISTENZA SOCIALE E VETERINARIA F2 o, qualora non attivata, RESPONSABILE del COC**Nome: **Distretto Sanitario Locale ASL 2**Cognome: **Ambito Sociale Ortonese n. 28**

| <i>Azioni</i> | <i>Soggetti da coinvolgere</i> | <i>Obiettivo</i> | <i>Azioni svolte per il raggiungimento dell'obiettivo e loro collocazione temporale</i> |
|--|--|----------------------|---|
| Raccorda l'attività delle diverse componenti sanitarie locali. | Strutture sanitarie coinvolte nell'evento ASL Ambito Sociale Ortonese n. 28 Tel. 085/9173203 ASL di Orsogna tel. 0871.867063 Gruppo Pionieri C.R.I. di Orsogna tel. 0871867057 Ospedale civile Ortona tel. 085 9172292 Ospedale civile Lanciano tel. 0872.7061 Ospedale civile di Guardiagrele tel. 0871 8991 Policlinico Chieti H SS. Annunziata tel. 08713581 | Assistenza sanitaria | |



RESPONSABILE FUNZIONE SANITA', ASSISTENZA SOCIALE E VETERINARIA F2 o, qualora non attivata, RESPONSABILE del COC

Nome: **Distretto Sanitario Locale ASL 2**

Cognome: **Ambito Sociale Ortonese n. 28**

| | | | |
|---|--|-------------------------------------|--|
| Assicura l'assistenza sanitaria e psicologica degli evacuati. Coordina le squadre di volontari presso le abitazioni delle persone non autosufficienti. Coordina l'assistenza sanitaria presso le aree di attesa e di accoglienza. | Responsabile Funzione Volontariato F3 Amedeo Cicolini 3356816973 | Assistenza sanitaria | |
| Provvede alla messa in sicurezza del patrimonio zootecnico. | Responsabile Funzione Materiali e Mezzi F4 Scioletti Giandomenico mob.3337695523 | Salvaguardia patrimonio zootecnico. | |

**RISCHIO IDROGEOLOGICO****FASE di ALLARME****(5/11)****RESPONSABILE FUNZIONE VOLONTARIATO F3 o, qualora non attivata, RESPONSABILE del COC**Nome: **Amedeo**Cognome: **Cicolini**

| <i>Azioni</i> | <i>Soggetti da coinvolgere</i> | <i>Obiettivo</i> | <i>Azioni svolte per il raggiungimento dell'obiettivo e loro collocazione temporale</i> |
|--|---|-----------------------------|---|
| Dispone dei volontari per il supporto della polizia municipale e delle altre strutture operative. | Responsabili delle Squadre/Associazioni di volontariato Protezione Civile Orsogna-Arielli-Filetto - Poggiofiorito Tel 0871 869765 mob.3206296966 <i>Gruppo Pionieri C.R.I. di Orsogna tel. 0871867057</i> Croce Azzurra Arielli mob. 345711305 | Assistenza alla popolazione | |
| Invia il personale necessario ad assicurare l'assistenza alla popolazione presso le aree di accoglienza della popolazione. | Responsabili delle Squadre/Associazioni di volontariato Protezione Civile Orsogna-Arielli-Filetto - Poggiofiorito tel. 0871867057 <i>Gruppo Pionieri C.R.I. di Orsogna tel. 0871867057</i> Croce Azzurra Arielli mob. 345711305 | Assistenza alla popolazione | |

Data emiss. MARZO 2014 – Edizione n° 01

**RISCHIO IDROGEOLOGICO****FASE di ALLARME****(6/11)****RESPONSABILE FUNZIONE MATERIALI e MEZZI F4 o, qualora non attivata, RESPONSABILE del COC**Nome: **Giandomenico**Cognome: **Scioletti**

| <i>Azioni</i> | <i>Soggetti da coinvolgere</i> | <i>Obiettivo</i> | <i>Azioni svolte per il raggiungimento dell'obiettivo e loro collocazione temporale</i> |
|---|---|--|---|
| Invia i materiali e i mezzi necessari ad assicurare l'assistenza alla popolazione presso i centri di accoglienza. | Responsabile funzione sanità ASL Ambito Sociale Ortonese n. 28 <i>Tel. 085/9173203</i> | Assistenza alla popolazione | |
| Mobilita le imprese preventivamente individuate per assicurare il pronto intervento. | Società presenti nel territorio <i>Monaco Tommaso Movimento Terra</i> <i>tel.0871930283 mob. 3498029327.</i> | Assistenza alla popolazione - Disponibilità di materiali e mezzi. | |
| Coordina la sistemazione presso le aree di accoglienza dei materiali forniti dalla Regione, dalla Prefettura – UTG e dalla Provincia. | Responsabile funzione volontariato F3 Amedeo Cicolini 3356816973 | Ricevimento materiale | |

**RISCHIO IDROGEOLOGICO****FASE di ALLARME****(7/11)****RESPONSABILE FUNZIONE SERVIZI ESSENZIALI F5 o, qualora non attivata, RESPONSABILE del COC**Nome: **Giandomenico**Cognome: **Scioletti**

| <i>Azioni</i> | <i>Soggetti da coinvolgere</i> | <i>Obiettivo</i> | <i>Azioni svolte per il raggiungimento dell'obiettivo e loro collocazione temporale</i> |
|--|--|---|---|
| Ripristino degli elementi a rischio (reti idriche, elettriche, gas, ecc.) coinvolti nell'evento in corso. | Responsabile della Funzione Tecnica di Valutazione e Pianificazione <i>F1 Catia Benarrivato mob.3475868976</i> | Individuare le infrastrutture per i servizi essenziali interessate dall'evento. | |
| Mantiene i contatti con i rappresentanti degli enti e delle società erogatrici dei servizi primari, per inviare sul territorio i tecnici e le maestranze per verificare la funzionalità e la messa in sicurezza delle reti dei servizi comunali. | Aziende erogatrici di servizi essenziali <i>Enel 803500 - 800900800</i> Gestori servizi Gas <i>Italcogim 800510171</i> <i>GDF Suez Energie 800 422 422 Enel Gas 800066263 ENI Gas 800 900 354 – Cogas tel. 0871 969071 0859052595</i> <i>Sasi Acquedotto 0859197102</i> <i>Ufficio Postale PT 0871 938801</i> Gestori servizi TLC <i>Telecom 187 TIM 191 Vodafone 190</i> <i>WID 159 – FASTWEB 192.192</i> | Verifica funzionalità delle infrastrutture per i servizi essenziali interessate dall'evento. Allertamento dei referenti per gli elementi a rischio. | |



RESPONSABILE FUNZIONE SERVIZI ESSENZIALI F5 o, qualora non attivata, RESPONSABILE del COC

Nome: **Giandomenico**

Cognome: **Scioletti**

| | | | |
|--|--|--|--|
| | Responsabile della Funzione Tecnica di Valutazione e Pianificazione F1 Catia Benarrivato mob.3475868976 | | |
| Contatta le aziende erogatrici dei servizi essenziali per garantire la continuità dei servizi presso edifici strategici e le aree adibite all'accoglienza della popolazione. | Aziende erogatrici di servizi essenziali Enel 803500 - 800900800 Gestori servizi Gas Italcogim 800510171 GDF Suez Energie 800 422 422 Enel Gas 800066263 ENI Gas 800 900 354 – Cogas tel. 0871 969071 0859052595 Sasi Acquedotto 0859197102 Ufficio Postale PT 0871 938801 Gestori servizi TLC <i>Telecom 187 TIM 191 Vodafone 190 WID 159 – FASTWEB 192.192</i> Responsabile della Funzione Tecnica di Valutazione e Pianificazione F1 Catia Benarrivato mob.3475868976 | Continuità di funzionamento dei servizi essenziali degli edifici strategici e delle aree di accoglienza. | |

**RISCHIO IDROGEOLOGICO****FASE di ALLARME****(8/11)****RESPONSABILE FUNZIONE CENSIMENTO DANNI PERSONE E COSE (F6) o, qualora non attivata, RESPONSABILE del COC**Nome: **Catia**Cognome: **Benarrivato**

| <i>Azioni</i> | <i>Soggetti da coinvolgere</i> | <i>Obiettivo</i> | <i>Azioni svolte per il raggiungimento dell'obiettivo e loro collocazione temporale</i> |
|---|---|-----------------------------|---|
| Dispone i sopralluoghi nelle aree interessate da eventi idrogeologici. | Responsabile ufficio tecnico <i>G4 Scioletti Giandomenico</i> mob.3337695523 | Individuare eventuali danni | |
| Esegue un censimento dei danni riferito a: <ul style="list-style-type: none">- persone- edifici pubblici e privati- impianti industriali- servizi essenziali- attività produttive- opere di interesse culturale- infrastrutture pubbliche- agricoltura e zootecnica e lo comunica al sindaco | Responsabile ufficio tecnico <i>G4 Scioletti Giandomenico</i> mob.3337695523 Personale genio civile (Chieti) Resp. Uff. Tecnico Arturo Cipolla 0871 63612-12 | Censire eventuali danni | |



RISCHIO IDROGEOLOGICO

FASE di ALLARME

(9/11)

RESPONSABILE FUNZIONE STRUTTURE OPERATIVE F7 o, qualora non attivata, RESPONSABILE del COC

Nome: **Andrea**

Cognome: **Dell'Arciprete**

| <i>Azioni</i> | <i>Soggetti da coinvolgere</i> | <i>Obiettivo</i> | <i>Azioni svolte per il raggiungimento dell'obiettivo e loro collocazione temporale</i> |
|---|--|--------------------------------|---|
| Posiziona uomini e mezzi presso i cancelli individuati per controllare il deflusso della popolazione. | FF.OO., FF.AA. Polizia Municipale Arielli Tel. 0871-930111 Polizia Provinciale 0871 347418 Carabinieri 113 Orsogna 087186132 Polizia Stradale 112 Ortona tel. 085 905171 VVF 115 Ortona tel. 085 9062626 Responsabile funzione Volontariato F3 Amedeo Cicolini 3356816973 | Controllo deflusso popolazione | |



RESPONSABILE FUNZIONE STRUTTURE OPERATIVE F7 o, qualora non attivata, RESPONSABILE del COC

Nome: **Andrea**

Cognome: **Dell'Arciprete**

| | | | |
|--|---|--|--|
| <p>Accerta l'avvenuta completa evacuazione delle aree a rischio.</p> | <p>FF.OO., FF.AA. Polizia Municipale Arielli Tel. 0871-930111 Polizia Provinciale 0871 347418 Carabinieri 113 Orsogna 087186132 Polizia Stradale 112 Ortona tel. 085 905171 VVF 115 Ortona tel. 085 9062626</p> <p>Responsabile funzione Volontariato F3 Amedeo Cicolini 3356816973</p> | <p>Verifica evacuazioni aree a rischio</p> | |
| <p>Predisporre le squadre per la vigilanza degli edifici che possono essere evacuati anche per limitare i fenomeni di sciacallaggio.</p> | <p>FF.OO., FF.AA. Polizia Municipale Arielli Tel. 0871-930111 Polizia Provinciale 0871 347418 Carabinieri 113 Orsogna 087186132 Polizia Stradale 112 Ortona tel. 085 905171 VVF 115 Ortona tel. 085 9062626</p> | <p>Vigilanza edifici</p> | |



RESPONSABILE FUNZIONE STRUTTURE OPERATIVE F7 o, qualora non attivata, RESPONSABILE del COC

Nome: **Andrea**

Cognome: **Dell'Arciprete**

| | | | |
|--|---|-----------------------------|--|
| | Responsabile funzione Volontariato F3 Amedeo Cicolini 3356816973 | | |
| In base allo scenario dell'evento in atto, verifica la percorribilità delle infrastrutture viarie. | FF.OO., FF.AA. Polizia Municipale Arielli Tel. 0871-930111 Polizia Provinciale 0871 347418 Carabinieri 113 Orsogna 087186132 Polizia Stradale 112 Ortona tel. 085 905171 VVF 115 Ortona tel. 085 9062626 Responsabile funzione Volontariato F3 Amedeo Cicolini 3356816973 | Sicurezza della popolazione | |



RISCHIO IDROGEOLOGICO

FASE di ALLARME

(10/11)

RESPONSABILE FUNZIONE TELECOMUNICAZIONI F8 o, qualora non attivata, RESPONSABILE del COC

Nome: Andrea

Cognome: Romeo

| <i>Azioni</i> | <i>Soggetti da coinvolgere</i> | <i>Obiettivo</i> | <i>Azioni svolte per il raggiungimento dell'obiettivo e loro collocazione temporale</i> |
|--|--|--|---|
| Mantiene il contatto con i referenti locali degli Enti gestori dei servizi di telecomunicazione e dei radioamatori, con il Presidio territoriale e con le squadre di volontari inviate sul territorio. | Referenti Gestori dei servizi di TLC <i>Telecom 187 - Tim 119 - Wind 159 Vodafone 190 -FASTWEB 192.192</i> Referente della Funzione Volontariato <i>F3 Cicolini Amedeo 3356816973</i> | Garantire la continuità delle Comunicazioni tra gli operatori di emergenza ed il centro di coordinamento | |

**RISCHIO IDROGEOLOGICO****FASE di ALLARME****(11/11)****RESPONSABILE FUNZIONE ASSISTENZA ALLA POPOLAZIONE F9 o, qualora non attivata, RESPONSABILE del COC**Nome: **Rosalba**Cognome: **Radica**

| <i>Azioni</i> | <i>Soggetti da coinvolgere</i> | <i>Obiettivo</i> | <i>Azioni svolte per il raggiungimento dell'obiettivo e loro collocazione temporale</i> |
|--|---|---|---|
| Provvede ad attivare il sistema di allarme PREVIA PRECISA INDICAZIONE DEL SINDACO. | Popolazione Responsabile Funzione Volontariato F3 Cicolini Amedeo 3356816973 | Assistenza alla popolazione - Attuazione misure di salvaguardia ed assistenza alla popolazione evacuata. | |
| Coordina le attività di evacuazione della popolazione delle aree a rischio. | Responsabili Funzioni: Sanità: F2 ASL Ambito Sociale Ortonese n. 28 <i>Tel. 085/9173203</i> Volontariato: F3 Cicolini Amedeo 3356816973 Strutture Operative: <i>Dell'Arciprete Andrea</i> <i>Tel. 0871-930111 mob. 3402504608</i> | Assistenza alla popolazione - Attuazione misure di salvaguardia ed assistenza alla popolazione evacuata. | |



RESPONSABILE FUNZIONE ASSISTENZA ALLA POPOLAZIONE F9 o, qualora non attivata, RESPONSABILE del COC

Nome: **Rosalba**

Cognome: **Radica**

| | | | |
|---|--|---|--|
| | Polizia Municipale <i>Dell'Arciprete Andrea</i> Tel. 0871-930111 mob. 3402504608 | | |
| Provvede al censimento della popolazione evacuata evidenziando l'eventuale presenza di stranieri specificandone la nazionalità. | Responsabile Funzione Volontariato F3 Cicolini Amedeo 3356816973 | Assistenza alla popolazione - Attuazione misure di salvaguardia ed assistenza alla popolazione evacuata. | |
| Garantisce la prima assistenza e le informazioni nelle aree di attesa. | Responsabili Funzioni: Sanità F2 ASL Ambito Sociale Ortonese n. 28 <i>Tel. 085/9173203</i> Volontariato Protezione Civile Orsogna-Arielli- Filetto - Poggiofiorito Tel 0871 869765 mob.3206296966 <i>Gruppo Pionieri C.R.I. di Orsogna tel.</i> 0871867057 Croce Azzurra Arielli mob. 345711305 | Assistenza alla popolazione - Attuazione misure di salvaguardia ed assistenza alla popolazione evacuata. | |
| Garantisce il trasporto della popolazione verso le aree di accoglienza. | Responsabili Funzioni Volontariato F3 Cicolini Amedeo 3356816973 Materiali e Mezzi F4 Scioletti Giandomenico mob3337695523 | Assistenza alla popolazione - Attuazione misure di salvaguardia ed assistenza alla popolazione evacuata. | |

Data emiss. MARZO 2014 – Edizione n° 01



RESPONSABILE FUNZIONE ASSISTENZA ALLA POPOLAZIONE F9 o, qualora non attivata, RESPONSABILE del COC

Nome: **Rosalba**

Cognome: **Radica**

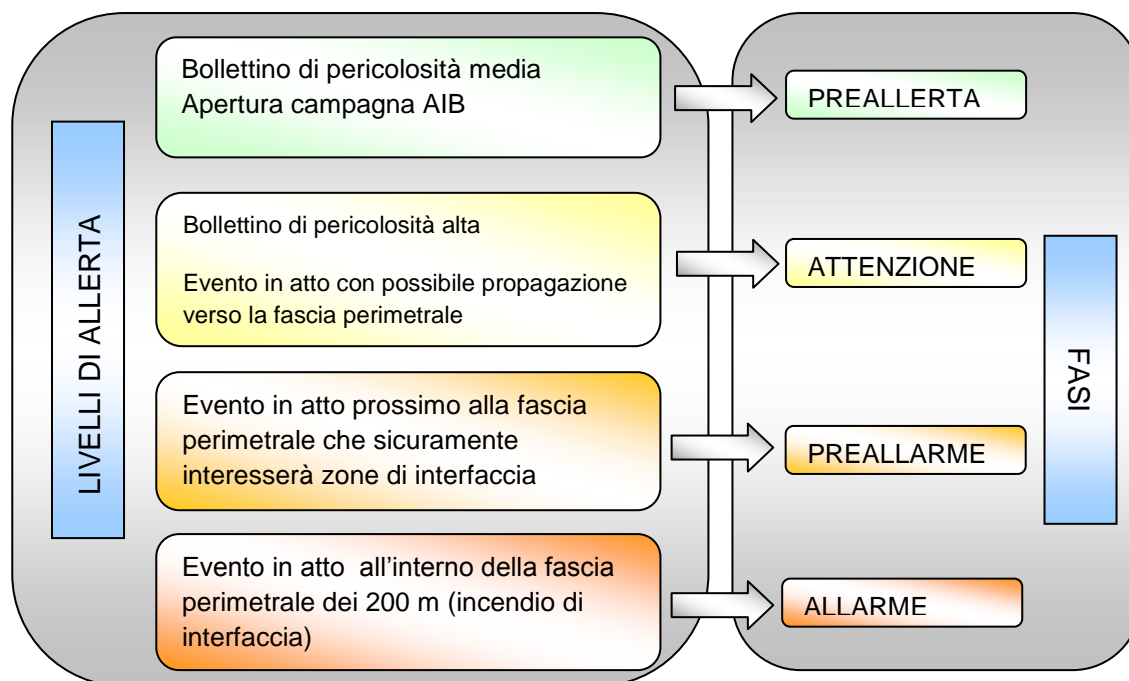
| | | | |
|---|---|--|--|
| | Strutture Operative <i>F7 Dell'Arciprete Andrea</i> Tel. 0871-930111 mob. 3402504608 | | |
| Garantisce l'assistenza continua alla popolazione nelle aree di attesa e nelle aree di accoglienza. | Responsabili Funzioni: Sanità: <i>F2 ASL Ambito Sociale Ortonese n. 28</i> <i>Tel. 085/9173203</i> Volontariato Protezione Civile Orsogna-Arielli-Filetto - Poggiofiorito Tel 0871 869765 mob.3206296966 <i>Gruppo Pionieri C.R.I. di Orsogna tel. 0871867057</i> Croce Azzurra Arielli mob. 345711305 | Assistenza alla popolazione - Attuazione misure di salvaguardia ed assistenza alla popolazione evacuata. | |
| Provvede al ricongiungimento delle famiglie. | Responsabile Funzione Volontariato F3 Cicolini Amedeo mob. 3356816973 | Assistenza alla popolazione - Attuazione misure di salvaguardia ed assistenza alla popolazione evacuata. | |
| Garantisce la diffusione delle norme di comportamento in relazione alla situazione in atto. | Responsabile Funzione volontariato F3 Cicolini Amedeo mob. 3356816973 | Assistenza alla popolazione - Attuazione misure di salvaguardia ed assistenza alla popolazione evacuata. | |



4. RISCHIO INCENDIO BOSCHIVO

4.1 Sistema di allertamento

Il modello di intervento in caso di rischio incendi prevede una fase di normalità, una fase di preallerta e tre diverse fasi di allerta. Tali fasi, che attivano le azioni previste dai Piani di emergenza comunali o intercomunali di protezione civile, corrispondono ai livelli di allerta secondo il seguente schema:



La **fase di pre-allerta** viene attivata per tutta la durata del periodo della Campagna AIB oppure al di fuori di questo periodo in seguito alla previsione di una pericolosità media riportata dal bollettino o al verificarsi di un incendio boschivo nel territorio comunale.

La **fase di attenzione** si attiva in caso di pericolosità alta riportata dal bollettino o al verificarsi di un incendio boschivo che, secondo le valutazioni del Direttore delle Operazioni di Spegnimento (D.O.S.) potrebbe propagarsi verso la fascia perimetrale.

La **fase di preallarme** si attiva quando l'incendio boschivo è in atto e prossimo alla fascia perimetrale e potrebbe interessare la fascia di interfaccia.

La **fase di allarme** si attiva con un incendio in atto che è ormai interno alla fascia perimetrale.



4.2 SCENARI DI EVENTO

Arielli è caratterizzata da una morfologia mediamente collinare, è posizionato su un, ricco di vigneti e uliveti.

- all'interno del proprio territorio comunale, NON SONO PRESENTI AREE BOSCHIVE DI PARTICOLARE RILIEVO.

- al contrario, sono presenti invece diversi parchi pubblici con vegetazione a medio fusto, delimitate e recintate che risultano custoditi e mantenuti.

Incendio di circa 2500 mq avvenuto nell'anno 1989.

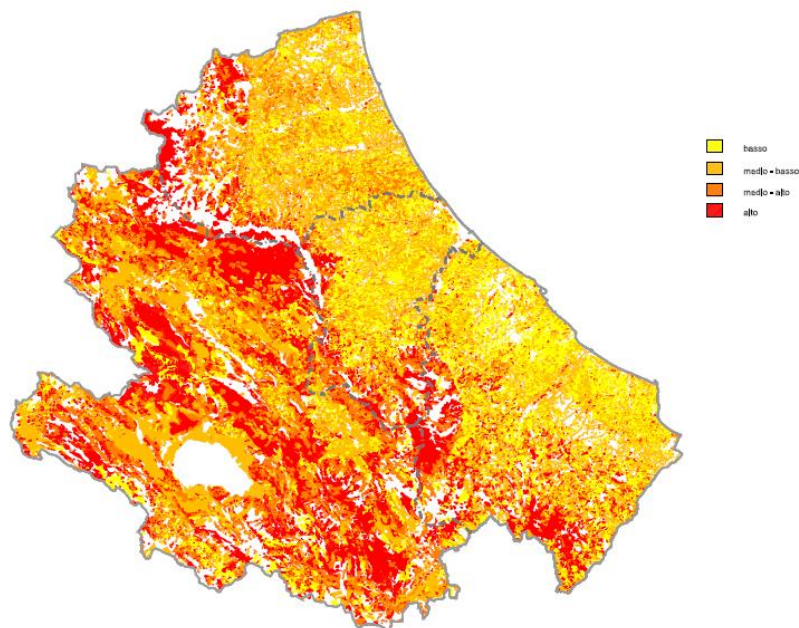
Il rischio Incendio boschivo di interfaccia è da considerarsi evento parzialmente prevedibile e monitorabile.

L'attività di monitoraggio, che consiste nell'analisi dei precursori, va esplicitata mediante la previsione e l'osservazione delle condizioni meteo-climatiche.

E' importante sottolineare che, in particolare nelle aree ad elevato e molto elevato rischio sarebbe opportuno istituire, un sistema di monitoraggio gestito dagli enti preposti a tale attività, al fine di attivare le fasi operative di cui al modello di intervento.

L'attività di monitoraggio deve essere integrata da squadre di tecnici e Volontari Comunali che, in situazioni di allerta, provvedano al controllo a vista dei punti critici del territorio per l'osservazione dei fenomeni precursori.

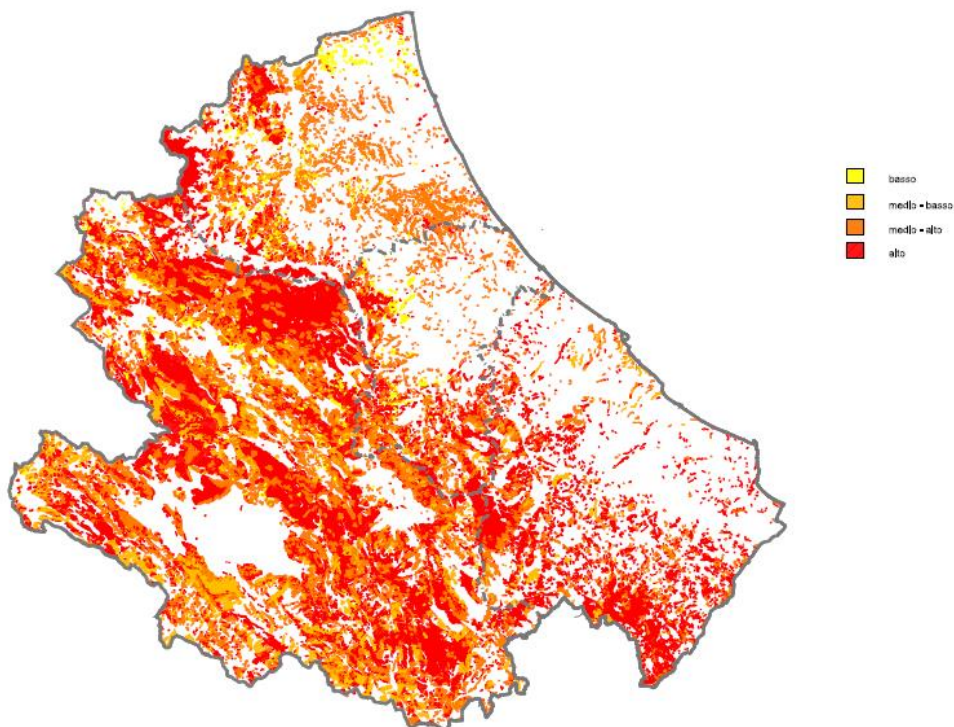
Sarà quindi necessario da parte del C.O.C., tramite il responsabile della Funzione di supporto tecnica e di pianificazione, garantire il costante collegamento con tutti quegli enti preposti al monitoraggio dell'evento considerato nel Piano di emergenza.



Carta del rischio pirologico estivo



Carta del rischio
pirologico invernale



COME SI OSSERVA DALLA TABELLA IL PIANO REGIONALE A.I.B. INSERISCE IL COMUNE DI ARIELLI NELLA CLASSE DI RISCHIO 0, COME DI SEGUITO CARATTERIZZATA:

| | |
|-----------------------------|--|
| Classe NC 0 | Nessun principio di incendio nel periodo analizzato |
| Classe 1 basso | Incendi di grande estensione, con frequenza molto ridotta. La bassa frequenza evidenzia che questi eventi si manifestano solo in condizioni eccezionali, pertanto si tratta di aree nelle quali occorre dare particolare importanza alla previsione del pericolo e al preallertaggio in corrispondenza di livelli di soglia medio-alti |
| Classe 2 medio basso | Incendi di media frequenza e di estensione contenuta. Deve essere assicurato il collegamento tra previsione del pericolo e gli interventi di estinzione. In particolare si dovrà dare grande rilievo anche alle operazioni di prevenzione, da realizzarsi con cura proprio per l'incidenza sul territorio degli eventi. |
| Classe 3 medio alto | Incendi di media frequenza, e di incidenza sul territorio medio-alta, che impone attenzione |
| Classe 4 alto | Incendi di alta frequenza, continuità temporale e incidenza territoriale. A questi eventi deve essere rivolta la massima attenzione per la loro incidenza territoriale; le attività preventive, previsionali e di ricostituzione dovranno essere massimizzate |

4.3 PROCEDURE OPERATIVE PER IL RISCHIO INCENDI BOSCHIVI

Come si evince dal Piano Regionale A.I.B. il comune di ARIELLI non presenta questo tipo di rischio, essendo stato inserito nella classe di rischio 0.



Sull'identificazione della situazione boschiva presente all'interno del territorio comunale di Arielli, si ritiene utile elencare la presenza di alcune aree verdi "giardino" o "parchi pubblici" con vegetazione a medio/alto fusto, risultanti custoditi e recintati e, classificabili come rischio a bassa pericolosità che di seguito si elencano al solo scopo identificativo:

| TABELLA AREE A RISCHIO DEL COMUNE DI ARIELLI | | | |
|---|------------------------------|------------------------------------|------------------------------------|
| AREA | Ubicazione – località | Stima popolazione residente | Persone non autosufficienti |
| IN 01 | Arielli V.le Giardino | 27 | n.p. |
| IN 02 | Arielli Via Orientale | 41 | n.p |

4.4 INCENDI EDIFICI PUBBLICI

Circa gli edifici pubblici, nel rispetto della normativa, è necessario che i responsabili delle attività facciano eseguire la periodica manutenzione di tutti i presidi antincendio (estintori, manichette, ecc) per garantirne l'efficienza nel tempo; inoltre si sottolinea l'importanza del periodico addestramento antincendio del personale che vi opera.



PROCEDURE OPERATIVE PER IL RISCHIO INCENDI BOSCHIVI

RISCHIO INCENDI BOSCHIVI - PROCEDURE OPERATIVE PER L'ATTIVAZIONE DELLE FASI

II SINDACO

Nome: **Luigi**

Cognome: **Cellini**

| <i>Azioni</i> | <i>Soggetti da coinvolgere</i> | <i>Obiettivo</i> | <i>Azioni svolte per il raggiungimento dell'obiettivo e loro collocazione temporale</i> |
|--|--|---|---|
| Comunica l'intenzione di attivare una specifica fase sulla base: <ul style="list-style-type: none">– del bollettino/avviso ricevuto– dell'intensità dell'evento in atto | Centro Funzionale d'Abruzzo 0862 314311 (vedi elenco dei turni di reperibilità) UTG Prefettura (Chieti) 0871 3421 (centralino) | Funzionalità del sistema di allertamento locale | |
| Dirama la comunicazione della fase corrispondente per l'avvio delle procedure relative | Struttura comunale: <i>Funzionario/reperibile (vedi elenco dei turni di reperibilità)</i> | Informazione / condivisione fase operativa | |



RISCHIO INCENDI BOSCHIVI

FASE di NORMALITA'

(1/1)

Il SINDACO o suo delegato (specificare)Nome: **Luigi**Cognome: **Cellini**

| Azioni | Soggetti da coinvolgere | Obiettivo |
|--|---|---|
| Verifica giornalmente se il Centro Funzionale d'Abruzzo ha inviato il bollettino di suscettività all'innescio di incendi. N.B. Il suddetto documento sarà inviato solo se si prevedono condizioni di pericolosità media o elevata. | | Previsione del rischio incendi boschivi |
| Comunica al Centro Funzionale d'Abruzzo eventuali variazioni di recapiti telefonici e indirizzi utili | Centro Funzionale D'Abruzzo 0862 314311 | Aggiornamento dei contatti in tempo di pace |



RISCHIO INCENDI BOSCHIVI

FASE di PREALLERTA

(1/2)

Il SINDACO o suo delegato (specificare)Nome: **LUIGI**Cognome: **CELLINI**

| <i>Azioni</i> | <i>Soggetti da coinvolgere</i> | <i>Obiettivo</i> | <i>Azioni svolte per il raggiungimento dell'obiettivo e loro collocazione temporale</i> |
|---|---|---|---|
| In campagna A.I.B.: al verificarsi di un incendio nel territorio comunale, contatta la sala operativa unificata permanente. Fuori campagna A.I.B.: al verificarsi di un incendio nel territorio comunale, contatta la sala operativa della Regione Abruzzo e il Centro Funzionale d'Abruzzo. | S.O.U.P. (Sala operativa unificata permanente) 800861016 Sala Operativa Regione Abruzzo 0862 314311 Centro Funzionale d'Abruzzo 0862 314311 | Comunicare agli organi competenti l'incendio in atto. | |
| Contatta i sindaci dei comuni limitrofi, le strutture operative locali presenti sul territorio, la Prefettura , la Provincia , la Regione , il Centro Funzionale d'Abruzzo . | Sindaci e tecnici reperibili dei Comuni di: Orsogna Alessandro D'Alessandro Tel 0871 869765 mob.3206296966 Filetto Sandro Di Tullio | Monitoraggio della situazione in atto. Informazione circa lo scenario in atto e la sua possibile evoluzione | |



Il SINDACO o suo delegato (specificare)

Nome: **LUIGI**

Cognome: **CELLINI**

| <i>Azioni</i> | <i>Soggetti da coinvolgere</i> | <i>Obiettivo</i> | <i>Azioni svolte per il raggiungimento dell'obiettivo e loro collocazione temporale</i> |
|---|---|---|---|
| | Tel. 0871 891309 Poggiofiorito Corino Di Girolamo Tel. 0871-930323 Canosa Sannita Lorenzo Di Sario Tel. 0871 93212 Crecchio Nicolino Di Paolo Tel. 0871 941661 | | |
| Contatta il referente della funzione di supporto Tecnica e Pianificazione (F1) per verificarne l'effettiva disponibilità e prevedere eventuali sostituzioni, se necessario. | Referente della funzione di supporto Tecnica e Pianificazione <i>R.U.P. Ass. Benarrivato Catia</i> | Verifica dell'immediata operatività dei componenti ed eventuale surroga | |



RISCHIO INCENDI BOSCHIVI

FASE di PREALLERTA

(2/2)

Il REFERENTE del Presidio Territoriale

Nome: **Andrea**

Cognome: **Romeo**

| <i>Azioni</i> | <i>Soggetti da coinvolgere</i> | <i>Obiettivo</i> | <i>Azioni svolte per il raggiungimento dell'obiettivo e loro collocazione temporale</i> |
|---|--|------------------------------|---|
| Comunica al Sindaco le informazioni raccolte sul territorio | Sindaco Luigi CELLINI Tel. 0871-930111 mob.3404835827 | Valutazione della situazione | |

**RISCHIO INCENDI BOSCHIVI****FASE di ATTENZIONE****(1/2)****SINDACO o suo delegato (specificare)**Nome: **LUIGI**Cognome: **CELLINI**

| <i>Azioni</i> | <i>Soggetti da coinvolgere</i> | <i>Obiettivo</i> | <i>Azioni svolte per il raggiungimento dell'obiettivo e loro collocazione temporale</i> |
|---|--|---|---|
| In campagna A.I.B.: al verificarsi di un incendio nel territorio comunale, contatta la sala operativa unificata permanente. Fuori campagna A.I.B.: al verificarsi di un incendio nel territorio comunale, contatta la sala operativa della Regione Abruzzo e il Centro Funzionale d'Abruzzo. | S.O.U.P. (Sala operativa unificata permanente) 800861016 Sala Operativa Regione Abruzzo 0862 314311 Centro Funzionale d'Abruzzo 0862 314311 | Comunicare agli organi competenti l'incendio in atto. | |
| Contatta i responsabili delle funzioni di supporto, tramite il responsabile del C.O.C. anche se non ancora istituito, per verificarne l'effettiva disponibilità e prevedere eventuali sostituzioni, se necessario. | Responsabili delle Funzioni di supporto: F1 Benarrivato Catia mob.3475868976 F2 ASL Ambito Sociale Ortonese n. 28 Tel.085/9173203 F3 Amedeo Cicolini mob. | verifica della reale operatività delle funzioni di supporto | |

Data emiss. MARZO 2014 – Edizione n° 01



SINDACO o suo delegato (specificare)

Nome: **LUIGI**

Cognome: **CELLINI**

3356816973
F4 Scioletti Giandomenico
mob.3337695523
F5 Scioletti Giandomenico
mob.3337695523
F6 Benarrivato Catia
mob.3475868976
F7 Dell'Arciprete Andrea mob.
3402504608
F8 Romeo Andrea mob.
3289278676
F9 Radica Rosalba tel.
3407898301
Altre risorse in supporto
De Arcangelis Luigi mob.
3388880120
Di Fabio Mara mob. 3470801146
Di Leo Daniel mob. 3481798547
Di Camillo Katiamob.3488204136

**RISCHIO INCENDI BOSCHIVI****FASE di ATTENZIONE****(2/2)****Responsabile Area Tecnica e Pianificazione (F1)**Nome: **CATIA**Cognome: **BENARRIVATO**

| <i>Azioni</i> | <i>Soggetti da coinvolgere</i> | <i>Obiettivo</i> | <i>Azioni svolte per il raggiungimento dell'obiettivo e loro collocazione temporale</i> |
|--|---|---------------------------------------|---|
| Verifica la presenza di eventuali manifestazioni che comportino concentrazione straordinaria di popolazione nelle 48 ore successive. Nello specifico individua: <ul style="list-style-type: none">– mercatini ambulanti;– feste di piazza;– manifestazioni sportive.– In caso affermativo ne dà immediata comunicazione al Sindaco. | Sindaco Luigi CELLINI Tel. 0871-930111 mob.3404835827 | Prevenzione danni dovuti all'incendio | |
| In caso di situazione di particolare criticità contatta immediatamente: <ul style="list-style-type: none">– il Sindaco;– il Volontariato;– la Polizia municipale. | Sindaco Luigi CELLINI Tel. 0871-930111 mob.3404835827 Responsabile della funzione Volontariato F3 Cicolini Amedeo 3356816973 Polizia municipale Dell'Arciprete Andrea mob. 3402504608 | Informare gli organi istituzionali | |

**RISCHIO INCENDI BOSCHIVI****FASE di PREALLARME****(1/11)****SINDACO o suo delegato (specificare)**Nome: **Luigi**Cognome: **Cellini**

| <i>Azioni</i> | <i>Soggetti da coinvolgere</i> | <i>Obiettivo</i> | <i>Azioni svolte per il raggiungimento dell'obiettivo e loro collocazione temporale</i> |
|---|---|---|---|
| In campagna A.I.B.: al verificarsi di un incendio nel territorio comunale, contatta la sala operativa unificata permanente. Fuori campagna A.I.B.: al verificarsi di un incendio nel territorio comunale, contatta la sala operativa della Regione Abruzzo e il Centro Funzionale d'Abruzzo. | S.O.U.P. (Sala operativa unificata permanente) 800861016 Sala Operativa Regione Abruzzo 0862 314311 Centro Funzionale d'Abruzzo 0862 314311 | Comunicare agli organi competenti l'incendio in atto. | |
| Contatta il responsabile del COC per procedere all'attivazione del Centro Operativo Comunale o Intercomunale. | Responsabile del COC Luigi CELLINI Tel. 0871-930111 mob.3404835827 | Attivare il COC | |



SINDACO o suo delegato (specificare)

Nome: **Luigi**

Cognome: **Cellini**

| | | | |
|--|---|---|--|
| Comunica alla Prefettura l'avvenuta attivazione del C.O.C. | Prefettura (Chieti) 0871 3421 (centralino) | Informare la Prefettura dell'attivazione del COC | |
| Comunica alla Prefettura l'entità di eventuali danni a persone o cose sulla base delle informazioni ricevute dalla funzione "Censimento danni persone o cose F6". | Prefettura (Chieti) 0871 3421 (centralino) Responsabile della Funzione Censimento danni F6 Benarrivato Catia mob.3475868976 | Comunicazione dei danni alla Prefettura | |
| Contatta il responsabile della funzione Assistenza alla Popolazione (F9), per comunicare lo stato di preallarme alla popolazione presente nelle aree a rischio e la possibilità del verificarsi di un evento di frana. | Responsabile della funzione Assistenza alla Popolazione <i>F9 Radica Rosalba</i> tel. 3407898301 | Comunicazione stato di preallarme alla popolazione delle aree a rischio | |
| Provvede a spostare nel tempo e/o nello spazio eventuali manifestazioni che comportino concentrazione straordinaria di popolazione nelle 48 ore successive. | Popolazione presente nelle aree a rischio e/o comunque interessata alle manifestazioni programmate | Eliminazione situazioni soggette ad elevati livelli rischio | |



SINDACO o suo delegato (specificare)

Nome: **Luigi**

Cognome: **Cellini**

Contatta i referenti dei Comuni con cui condivide risorse (in caso di piano intercomunale) e/o i comuni limitrofi/vicini

Referenti dei Comuni con cui si condividono risorse e/o comuni limitrofi/vicini

Orsogna *Alessandro D'Alessandro*
Tel 0871 869765 mob.3206296966

Filetto *Sandro Di Tullio*
Tel. 0871 891309

Poggiofiorito *Corino Di Girolamo*
Tel. 0871-930323

Migliorare il livello quantitativo/qualitativo delle risorse necessarie per fa fronte all'emergenza



RISCHIO INCENDI BOSCHIVI

FASE di PREALLARME

(2/11)

RESPONSABILE del C.O.C.

Nome: **Luigi**

Cognome: **Cellini**

| <i>Azioni</i> | <i>Soggetti da coinvolgere</i> | <i>Obiettivo</i> | <i>Azioni svolte per il raggiungimento dell'obiettivo e loro collocazione temporale</i> |
|--|---|--|---|
| Convoca i responsabili delle Funzioni di Supporto ritenute necessarie. | Responsabili delle Funzioni di Supporto F1 Benarrivato Catia mob.3475868976 F2 ASL Ambito Sociale Ortonese n. 28 Tel. 085/9173203 F3 Amedeo Cicolini 3356816973 F4 Scioletti Giandomenico mob.3337695523 F5 Scioletti Giandomenico mob.3337695523 F6 Benarrivato Catia mob.3475868976 F7 Dell'Arciprete Andrea mob. 3402504608 F8 Romeo Andrea mob. 3289278676 F9 Radica Rosalba tel. 3407898301 | Creare un efficace coordinamento operativo locale. | |



RESPONSABILE del C.O.C.

Nome: **Luigi**

Cognome: **Cellini**

| | | | |
|--|---|---|--|
| Informa il Sindaco dell'avvenuta attivazione del COC confermando la presenza dei referenti delle Funzioni di Supporto. | Sindaco Luigi CELLINI <i>Tel. 0871-930111 mob.3404835827</i> | Creare un efficace coordinamento operativo locale. | |
| Organizza un nucleo stabile per la ricezione e l'invio di comunicazioni formali con la regione e/o Prefettura | Risorsa comunale a disposizione <i>Funzionario/reperibile (vedi elenco dei turni di reperibilità)</i> | Affidabilità e continuità delle comunicazioni formali | |

**RISCHIO INCENDI BOSCHIVI****FASE di PREALLARME****(3/11)****RESPONSABILE FUNZIONE TECNICA DI VALUTAZIONE E PIANIFICAZIONE (F1)**Nome: **CATIA**Cognome: **BENARRIVATO**

| <i>Azioni</i> | <i>Soggetti da coinvolgere</i> | <i>Obiettivo</i> | <i>Azioni svolte per il raggiungimento dell'obiettivo e loro collocazione temporale</i> |
|--|---|--|---|
| Contatta il Centro Funzionale della Regione Abruzzo per avere notizie sull'evoluzione delle condizioni meteorologiche e temperature. | Centro Funzionale d'Abruzzo 0862 314311 <i>(vedi elenco dei turni di reperibilità)</i> | Migliorare il livello di conoscenza dello scenario meteorologico a breve-medio termine | |
| Si accerta della presenza sul luogo dell'evento delle strutture preposte al soccorso tecnico urgente. | Pronto soccorso 118 Ospedale Bernabeo Ortona tel. 085 9172292 Carabinieri 113 Orsogna 087186132 Polizia Stradale 112 Ortona tel. 085 905171 VVF 115 Ortona tel. 085 9062626 Volontari Protezione Civile Orsogna-Arielli-Poggiofiorito-Filetto Tel 0871 869765 mob.3206296966 Cooperativa Onlus "Croce Azzurra" | Creare un efficace coordinamento operativo locale | |



RESPONSABILE FUNZIONE TECNICA DI VALUTAZIONE E PIANIFICAZIONE (F1)

Nome: **CATIA**

Cognome: **BENARRIVATO**

| | | | |
|--|--|------------------------------------|--|
| | di Arielli Tel. 0872-706554 – mob.3457111305 | | |
| Dispone ricognizioni nelle aree a rischio evidenziate nella cartografia di riferimento, avvalendosi del Presidio Territoriale. | Referente presidio territoriale Andrea Romeo mob. 3289278676 Polizia municipale Dell'Arciprete Andrea mob. 3402504608 | Monitorare le aree a rischio | |
| Allerta gli operai reperibili e le ditte di fiducia per gli eventuali interventi. | Responsabile ufficio tecnico <i>Nominativi e contatti da Allegato CH1 – RISORSE UMANE</i> Ditte convenzionate Monaco Tommaso Movimento Terra tel.0871930283 mob. 3498029327 | Verificare la disponibilità operai | |
| Attività di gestione del traffico ed eventuale organizzazione della viabilità alternativa. | Polizia municipale Dell'Arciprete Andrea mob. 3402504608 | Fluidità e continuità del traffico | |



RISCHIO INCENDI BOSCHIVI

FASE di PREALLARME

(4/11)

RESPONSABILE FUNZIONE SANITA', ASSISTENZA SOCIALE E VETERINARIA (F2) o, qualora non attivata, RESPONSABILE del COCNome: **Distretto Sanitario Locale ASL 2**Cognome: **Ambito Sociale Ortonese n. 28**

| <i>Azioni</i> | <i>Soggetti da coinvolgere</i> | <i>Obiettivo</i> | <i>Azioni svolte per il raggiungimento dell'obiettivo e loro collocazione temporale</i> |
|--|--|--|---|
| Se esistono strutture sanitarie nelle vicinanze, le contatta provvedendo al censimento delle persone sensibili | Strutture sanitarie che potrebbero essere coinvolte nell'evento ASL Ambito Sociale Ortonese n. 28 Tel. 085/9173203 ASL di Orsogna tel. 0871.867063 Gruppo Pionieri C.R.I. di Orsogna tel. 0871867057 Ospedale civile Ortona tel. 085 9172292 Ospedale civile Lanciano tel. 0872.7061 Ospedale civile di Guardiagrele tel. 0871 8991 Policlinico Chieti H SS. Annunziata tel. 08713581 | Assistenza sanitaria – censimento strutture a rischio. | |



RESPONSABILE FUNZIONE SANITA', ASSISTENZA SOCIALE E VETERINARIA (F2) o, qualora non attivata, RESPONSABILE del COC

Nome: **Distretto Sanitario Locale ASL 2**

Cognome: **Ambito Sociale Ortonese n. 28**

| | | | |
|---|---|--|--|
| Verifica la disponibilità delle strutture deputate ad accogliere i pazienti in trasferimento accertandosi dell'esistenza del Piano di Emergenza Interno per Massiccio Afflusso di Feriti. | ASL Ambito Sociale Ortonese n. 28 <i>Tel. 085/9173203</i> <i>Ospedale civile Ortona tel. 085 9172292</i> <i>Ospedale civile Lanciano tel. 0872.7061</i> <i>Ospedale civile di Guardiagrele tel. 0871 8991</i> <i>Policlinico Chieti H SS. Annunziata tel. 08713581</i> | Assistenza sanitaria - censimento strutture. | |
| Censisce le risorse sanitarie ordinarie disponibili e richiede alla funzione volontariato di allertare le strutture di volontariato socio-sanitarie che potrebbero fornire risorse ad integrazione delle prime. | Responsabile Funzione Volontariato <i>F3 Cicolini Amedeo 3356816973</i> | Assistenza sanitaria - censimento strutture. | |

**RISCHIO INCENDI BOSCHIVI****FASE di PREALLARME****(5/11)****RESPONSABILE FUNZIONE VOLONTARIATO (F3) o, qualora non attivata, RESPONSABILE del COC**Nome: **Amedeo**Cognome: **Cicolini**

| <i>Azioni</i> | <i>Soggetti da coinvolgere</i> | <i>Obiettivo</i> | <i>Azioni svolte per il raggiungimento dell'obiettivo e loro collocazione temporale</i> |
|---|--|--|---|
| Raccorda le attività con le organizzazioni di volontariato e le strutture operative per attivarsi in caso di attuazione del piano di evacuazione. | Responsabili delle Squadre/Associazioni di volontariato Protezione Civile Orsogna-Arielli-Filetto - Poggiofiorito Tel 0871 869765 mob.3206296966 <i>Gruppo Pionieri C.R.I. di Orsogna</i> tel. 0871867057 Croce Azzurra Arielli mob. 3457111305 | Assistenza alla popolazione – Predisposizione misure di salvaguardia. | |
| Attiva le organizzazioni di volontariato specializzate in radio comunicazione di emergenza. | Organizzazioni di volontariato specializzati in TLC <i>Protezione Civile Orsogna-Arielli-Filetto.Poggiofiorito</i> tel. Tel 0871 869765 <i>Gruppo Pionieri C.R.I. di Orsogna</i> tel. 0871867057 Referente della Funzione Telecomunicazioni <i>F8 Andrea Romeo</i> mob. 3289278676 | Assicurare la continuità delle comunicazioni in emergenza tra gli operatori ed il centro di coordinamento. | |



RISCHIO INCENDI BOSCHIVI

FASE di PREALLARME

(6/11)

RESPONSABILE FUNZIONE MATERIALI e MEZZI (F4) o, qualora non attivata, RESPONSABILE del COCNome: **Giandomenico**Cognome: **Scioletti**

| <i>Azioni</i> | <i>Soggetti da coinvolgere</i> | <i>Obiettivo</i> | <i>Azioni svolte per il raggiungimento dell'obiettivo e loro collocazione temporale</i> |
|---|--|--|---|
| Contatta il Responsabile della Funzione F1 per conoscere l'evoluzione delle condizioni meteorologiche. Se si prevede un peggioramento, verifica l'effettiva disponibilità delle aree di emergenza con particolare riguardo alle aree di accoglienza per la popolazione. | Responsabili Funzioni: Tecnica di Valutazione e Pianificazione <i>F1 Catia Benarrivato</i> mob.3475868976 Volontariato <i>F3 Amedeo Cicolini</i> 3356816973 Assistenza Alla Popolazione <i>F9 Rosalba Radica</i> tel. 3407898301 | Assistenza alla popolazione - Disponibilità di materiali e mezzi. | |
| Stabilisce i collegamenti con le imprese preventivamente individuate per assicurare il pronto intervento. | Società presenti nel territorio <i>Monaco Tommaso</i> <i>Movimento Terra</i> tel.0871930283 mob. 3498029327 | Assistenza alla popolazione - Disponibilità di materiali e mezzi. | |

**RISCHIO INCENDI BOSCHIVI****FASE di PREALLARME****(7/11)****RESPONSABILE FUNZIONE SERVIZI ESSENZIALI (F5) o, qualora non attivata, RESPONSABILE del COC**Nome: **Giandomenico**Cognome: **Scioletti**

| <i>Azioni</i> | <i>Soggetti da coinvolgere</i> | <i>Obiettivo</i> | <i>Azioni svolte per il raggiungimento dell'obiettivo e loro collocazione temporale</i> |
|--|--|---|---|
| Individua gli elementi a rischio (reti idriche, elettriche, gas, ecc.) che possono essere coinvolti nell'evento in corso. | Responsabile della Funzione Tecnica di Valutazione e Pianificazione <i>F1 Catia Benarrivato mob.3475868976</i> | Individuare le infrastrutture per i servizi essenziali potenzialmente interessate dall'evento. | |
| Mantiene i contatti con i rappresentanti degli enti e delle società erogatrici dei servizi primari, per l'invio sul territorio i tecnici e le maestranze per verificare la funzionalità e la messa in sicurezza delle reti dei servizi comunali. | Aziende erogatrici di servizi essenziali <i>Enel 803500 - 800900800</i> Gestori servizi Gas <i>Italcogim 800510171</i> <i>GDF Suez Energie 800 422 422 Enel Gas 800066263 ENI Gas 800 900 354</i> <i>- Cogas tel. 0871 969071 0859052595</i> <i>Sasi Acquedotto 0859197102</i> <i>Ufficio Postale PT 0871 938801</i> Gestori servizi TLC <i>Telecom 187 TIM 191 Vodafone 190</i> | Verifica funzionalità delle infrastrutture per i servizi essenziali interessate dall'evento. Allertamento dei referenti per gli elementi a rischio. | |

Data emiss. MARZO 2014 – Edizione n° 01



RESPONSABILE FUNZIONE SERVIZI ESSENZIALI (F5) o, qualora non attivata, RESPONSABILE del COC

Nome: **Giandomenico**

Cognome: **Scioletti**

| | | | |
|--|--|---|--|
| | <i>WID 159 – FASTWEB 192.192</i> Responsabile della Funzione Tecnica di Valutazione e Pianificazione F1 Catia Benarrivato mob.3475868976 | | |
| Fornisce alle aziende erogatrici dei servizi essenziali l'elenco degli edifici strategici nonché delle aree adibite all'accoglienza della popolazione per i quali è necessario garantire la continuità dei servizi stessi. | Aziende erogatrici di servizi essenziali Enel 803500 - 800900800 Gestori servizi Gas Italcogim 800510171 GDF Suez Energie 800 422 422 Enel Gas 800066263 ENI Gas 800 900 354 – Cogas tel. 0871 969071 0859052595 Sasi Acquedotto 0859197102 Ufficio Postale PT 0871 938801 Gestori servizi TLC <i>Telecom 187 TIM 191 Vodafone 190</i> <i>WID 159 – FASTWEB 192.192</i> Responsabile della Funzione Tecnica di Valutazione e Pianificazione F1 Catia Benarrivato mob.3475868976 | Garantire la continuità di funzionamento dei servizi essenziali degli edifici strategici e delle aree di emergenza. | |



RISCHIO INCENDI BOSCHIVI

FASE di PREALLARME

(8/11)

RESPONSABILE FUNZIONE CENSIMENTO DANNI PERSONE E COSE (F6) o, qualora non attivata, RESPONSABILE del COCNome: **Catia**Cognome: **Benarrivato**

| <i>Azioni</i> | <i>Soggetti da coinvolgere</i> | <i>Obiettivo</i> | <i>Azioni svolte per il raggiungimento dell'obiettivo e loro collocazione temporale</i> |
|---|---|-----------------------------|---|
| Dispone i sopralluoghi nelle aree interessate dagli incendi boschivi | Personale ufficio tecnico <i>Nominativi e contatti da Allegato CH1 – RISORSE UMANE -</i> | Individuare eventuali danni | |
| Esegue un censimento dei danni riferito a: <ul style="list-style-type: none">- persone- edifici pubblici e privati- impianti industriali- servizi essenziali- attività produttive- opere di interesse culturale- infrastrutture pubbliche- agricoltura e zootecnica e lo comunica al sindaco | Personale ufficio tecnico <i>G4 Scioletti Giandomenico</i> Personale genio civile (Chieti) Resp. Uff. Tecnico Arturo Cipolla 0871 63612-12 Esperti settore Sanitario, industriale e commerciale <i>dott. geom. Scioletti Giandomenico</i> <i>mob.3337695523</i> | Censire eventuali danni | |

**RISCHIO INCENDI BOSCHIVI****FASE di PREALLARME****(9/11)****RESPONSABILE FUNZIONE STRUTTURE OPERATIVE (F7) o, qualora non attivata, RESPONSABILE del COC**Nome: **Andrea**Cognome: **Dell'Arciprete**

| <i>Azioni</i> | <i>Soggetti da coinvolgere</i> | <i>Obiettivo</i> | <i>Azioni svolte per il raggiungimento dell'obiettivo e loro collocazione temporale</i> |
|---|---|------------------|---|
| Verifica la disponibilità delle strutture operative individuate per il perseguimento degli obiettivi di piano. | FF.OO., FF.AA. Polizia Municipale Arielli Tel. 0871-930111 Polizia Provinciale 0871 347418 Carabinieri 113 Orsogna 087186132 Polizia Stradale 112 Ortona tel. 085 905171 VVF 115 Ortona tel. 085 9062626 | Allertamento. | |
| Verifica la percorribilità delle infrastrutture viarie in base allo scenario ipotizzato dal Referente della Funzione Tecnica di Valutazione | Responsabile funzione F1 <i>Catia Benarrivato</i> mob.3475868976 | Allertamento. | |



RESPONSABILE FUNZIONE STRUTTURE OPERATIVE (F7) o, qualora non attivata, RESPONSABILE del COC

Nome: **Andrea**

Cognome: **Dell'Arciprete**

| <i>Azioni</i> | <i>Soggetti da coinvolgere</i> | <i>Obiettivo</i> | <i>Azioni svolte per il raggiungimento dell'obiettivo e loro collocazione temporale</i> |
|---|--|------------------|---|
| Predisporre ed effettua il posizionamento degli uomini e dei mezzi per assicurare il controllo permanente dei cancelli e del traffico da e per le zone interessate dagli eventi previsti o già in atto inviando volontari e/o Polizia locale. | Polizia Municipale <i>Dell'Arciprete Andrea</i> Responsabile funzione Volontariato F3 Cicolini Amedeo mob. 3356816973 | Allertamento. | |

**RISCHIO INCENDI BOSCHIVI****FASE di PREALLARME****(10/11)****RESPONSABILE FUNZIONE TELECOMUNICAZIONI (F8) o, qualora non attivata, RESPONSABILE del COC**Nome: **Andrea**Cognome: **Dell'Arciprete**

| <i>Azioni</i> | <i>Soggetti da coinvolgere</i> | <i>Obiettivo</i> | <i>Azioni svolte per il raggiungimento dell'obiettivo e loro collocazione temporale</i> |
|---|---|--|---|
| Attiva il contatto con i referenti locali degli Enti gestori dei servizi di telecomunicazione e dei radioamatori. | Referenti Gestori dei servizi di TLC Telecom 187 - Tim 119 - Wind 159 Vodafone 190 -FASTWEB 192.192 Referente della Funzione Volontariato F3 Cicolini Amedeo mob. 3356816973 | Garantire la continuità delle Comunicazioni tra gli operatori di emergenza ed il centro di coordinamento | |
| Predisporre le dotazioni per il mantenimento delle comunicazioni in emergenza con il Presidio territoriale e le squadre di volontari inviate/da inviare sul territorio. | Referente della Funzione Volontariato F3 Cicolini Amedeo mob. 3356816973 | Comunicazioni | |
| Verifica il funzionamento del sistema di comunicazioni adottato. | Referente della Funzione Volontariato F3 Cicolini Amedeo 3356816973 | Comunicazioni | |
| Se del caso richiede l'intervento di altre amministrazioni in possesso di risorse strumentali per le telecomunicazioni | Prefettura Prot. Civ. 0862 438403 (Chieti) 0871 3421 (centralino) Provincia (Referente: F. Carota) CHIETI: 0871 4081 (centralino) | Comunicazioni | |

Data emiss. MARZO 2014 – Edizione n° 01

**RISCHIO INCENDI BOSCHIVI****FASE di PREALLARME****(11/11)****RESPONSABILE FUNZIONE ASSISTENZA ALLA POPOLAZIONE (F9) o, qualora non attivata, RESPONSABILE del COC**Nome: **Rosalba**Cognome: **Radica**

| Azioni | Soggetti da coinvolgere | Obiettivo | Azioni svolte per il raggiungimento dell'obiettivo e loro collocazione temporale |
|---|---|---|---|
| Aggiorna in tempo reale il censimento della popolazione presente nelle aree a rischio, con particolare riferimento ai soggetti vulnerabili. | Responsabile Funzione Sanità F2 ASL Ambito Sociale Ortonese n. 28 Tel. 085/9173203 | Calibrazione del modello di intervento e delle azioni da intraprendere. | |
| Si assicura della reale disponibilità di alloggio presso i centri e le aree di accoglienza individuate nel piano. | Centri e Aree di accoglienza <i>Nominativi e contatti da Allegato CH1 – RISORSE UMANE</i> | Verifica dell'adeguatezza della capacità di risposta. | |
| Effettua un censimento presso le principali strutture ricettive nella zona per accertarne l'effettiva disponibilità. | Principali strutture ricettive della zona Hotel Ristorante Altamira Orsogna 0871 86521 Casa dell'Arciprete - Via Roma, 60 Arielli (CH) Tel. 0871/938812 | Verifica dell'adeguatezza della capacità di risposta. | |
| Verifica la funzionalità dei sistemi di allarme predisposti per gli avvisi alla popolazione. | Responsabile Funzione Materiali e Mezzi F4 Scioletti Giandomenico mob.3337695523 | Informazione alla popolazione. | |
| Allerta le squadre individuate per la diramazione dei messaggi di allarme alla popolazione. | Responsabili Funzioni: Volontariato F3 Cicolini Amedeo 3356816973 Strutture Operative Locali, Viabilità F7 Dell'Arciprete Andrea mob. 3402504608 | Informazione alla popolazione. | |

**RISCHIO INCENDI BOSCHIVI****FASE di ALLARME****(1/11)****IL SINDACO**Nome: **Luigi**Cognome: **cellini**

| <i>Azioni</i> | <i>Soggetti da coinvolgere</i> | <i>Obiettivo</i> | <i>Azioni svolte per il raggiungimento dell'obiettivo e loro collocazione temporale</i> |
|---|---|---|---|
| In campagna A.I.B.: al verificarsi di un incendio nel territorio comunale, contatta la sala operativa unificata permanente. Fuori campagna A.I.B.: al verificarsi di un incendio nel territorio comunale, contatta la sala operativa della Regione Abruzzo e il Centro Funzionale d'Abruzzo. | S.O.U.P. (Sala operativa unificata permanente) 800861016 Sala Operativa Regione Abruzzo 0862 314311 Centro Funzionale d'Abruzzo 0862 314311 | Comunicare agli organi competenti l'incendio in atto. | |
| Qualora il COC non fosse stato ancora attivato, contatta il responsabile del COC per procedere all'attivazione nel | Responsabile del COC Cellini Luigi mob.3404835827 | Creare un efficace coordinamento operativo locale. | |



| IL SINDACO | | | |
|--|--|--|----------------|
| Nome: | Luigi | Cognome: | cellini |
| Contatta il responsabile della funzione Assistenza alla Popolazione (F9), tramite il responsabile del C.O.C., per comunicare lo stato di allarme alla popolazione presente nelle aree a rischio e la possibilità del verificarsi di un evento di propagazione dell'incendio. | Responsabile del COC <i>Cellini Luigi mob.3404835827</i> | Comunicare lo stato d'allarme alla popolazione | |
| Comunica alla Prefettura l'entità di eventuali danni a persone o cose sulla base delle informazioni ricevute dalla funzione "Censimento danni persone o cose F6". | Prefettura (Chieti) 0871 3421 (centralino) | Definizione dello scenario di danno in corso | |
| Provvede a spostare nel tempo e/o nello spazio eventuali manifestazioni che comportino concentrazione straordinaria di popolazione nelle 48 ore successive. Emanava ordinanza di evacuazione | Popolazione presente nelle aree a rischio | Evacuazione della popolazione | |
| Contatta i referenti dei Comuni con cui condivide risorse (in caso di piano intercomunale) e/o i comuni limitrofi/vicini | Referenti dei Comuni con cui si condividono risorse e/o comuni limitrofi/vicini Orsogna Alessandro D'Alessandro Tel 0871 869765 mob.3206296966 | Migliorare il livello quantitativo/qualitativo delle risorse necessarie per far fronte all'emergenza | |

**RISCHIO INCENDI BOSCHIVI****FASE di ALLARME****(2/11)****RESPONSABILE del C.O.C.**Nome: **LUIGI**Cognome: **CELLINI**

| <i>Azioni</i> | <i>Soggetti da coinvolgere</i> | <i>Obiettivo</i> | <i>Azioni svolte per il raggiungimento dell'obiettivo e loro collocazione temporale</i> |
|---|---|---|---|
| Convoca i responsabili delle Funzioni di Supporto ritenute necessarie. | Responsabili delle Funzioni di Supporto F1 Benarrivato Catia mob.3475868976 F2 ASL Ambito Sociale Ortonese n. 28 Tel. 085/9173203 F3 Amedeo Cicolini 3356816973 F4 Scioletti Giandomenico mob.3337695523 F5 Scioletti Giandomenico mob.3337695523 F6 Benarrivato Catia mob.3475868976 F7 Dell'Arciprete Andrea mob. 3402504608 F8 Romeo Andrea mob. 3289278676 F9 Radica Rosalba tel. 3407898301 | Creare un efficace coordinamento operativo locale. | |
| Organizza un nucleo stabile per la ricezione e l'invio di comunicazioni formali con la Regione e/o Prefettura | Risorsa comunale a disposizione <i>Funzionario/reperibile (vedi elenco dei turni di reperibilità)</i> | Affidabilità e continuità delle comunicazioni formali | |

**RISCHIO INCENDI BOSCHIVI****FASE di ALLARME****(3/11)****RESPONSABILE della FUNZIONE TECNICA DI VALUTAZIONE E PIANIFICAZIONE F1 o, qualora non attivata, RESPONSABILE del COC**Nome: **Catia**Cognome: **Benarrivato**

| <i>Azioni</i> | <i>Soggetti da coinvolgere</i> | <i>Obiettivo</i> | <i>Azioni svolte per il raggiungimento dell'obiettivo e loro collocazione temporale</i> |
|---|--|---|---|
| Si accerta della presenza sul luogo dell'evento delle strutture preposte al soccorso tecnico urgente. | FF.OO., FF.AA. Polizia Municipale Arielli Tel. 0871-930111 Polizia Provinciale 0871 347418 Carabinieri 113 Orsogna 087186132 Polizia Stradale 112 Ortona tel. 085 905171 VVF 115 Ortona tel. 085 9062626 Protezione Civile Orsogna-Arielli-Filetto - Poggiofiorito Tel 0871 869765 mob.3206296966 Gruppo Pionieri C.R.I. di Orsogna tel. 0871867057 | Creare un efficace coordinamento operativo locale | |
| Dispone ricognizioni nelle aree a rischio d'incendio o propagazione con particolare riferimento ai tratti stradali a rischio evidenziati nella cartografia di riferimento, avvalendosi del Presidio Territoriale. | Referente presidio territoriale <i>Andrea Romeo</i> mob. 3289278676 Polizia municipale <i>Dell'Arciprete Andrea</i> mob. 3402504608 | Monitorare le aree a rischio | |

Data emiss. MARZO 2014 – Edizione n° 01



RESPONSABILE della FUNZIONE TECNICA DI VALUTAZIONE E PIANIFICAZIONE F1 o, qualora non attivata, RESPONSABILE del COC

Nome: **Catia**

Cognome: **Benarrivato**

| <i>Azioni</i> | <i>Soggetti da coinvolgere</i> | <i>Obiettivo</i> | <i>Azioni svolte per il raggiungimento dell'obiettivo e loro collocazione temporale</i> |
|--|---|--|---|
| Allerta gli operai reperibili e le ditte di fiducia per gli eventuali interventi. | Responsabile ufficio tecnico <i>Nominativi e contatti da Allegato CH1 – RISORSE UMANE</i> Ditte convenzionate <i>Monaco Tommaso</i> <i>Movimento Terra</i> <i>tel.0871930283 mob. 3498029327</i> | Verificare la disponibilità operai | |
| Attività di gestione del traffico ed eventuale organizzazione della viabilità alternativa. | Polizia municipale <i>Dell'Arciprete Andrea</i> Tel. 0871-930111 mob. 3402504608 | Fluidità e continuità del traffico sia della cittadinanza che dei soccorsi | |

**RISCHIO INCENDI BOSCHIVI****FASE di ALLARME****(4/11)****RESPONSABILE FUNZIONE SANITA', ASSISTENZA SOCIALE E VETERINARIA F2 o, qualora non attivata, RESPONSABILE del COC**Nome: **Distretto Sanitario Locale ASL 2**Cognome: **Ambito Sociale Ortonese n. 28**

| <i>Azioni</i> | <i>Soggetti da coinvolgere</i> | <i>Obiettivo</i> | <i>Azioni svolte per il raggiungimento dell'obiettivo e loro collocazione temporale</i> |
|--|--|----------------------|---|
| Raccorda l'attività delle diverse componenti sanitarie locali. | Strutture sanitarie coinvolte nell'evento ASL Ambito Sociale Ortonese n. 28 Tel. 085/9173203 ASL di Orsogna tel. 0871.867063 Gruppo Pionieri C.R.I. di Orsogna Ospedale civile Ortona tel. 085 9172292 Ospedale civile Lanciano tel. 0872.7061 Ospedale civile di Guardiagrele tel. 0871 8991 Policlinico Chieti H SS. Annunziata tel. 08713581 | Assistenza sanitaria | |
| Assicura l'assistenza sanitaria e psicologica degli evacuati. Coordina le squadre di volontari presso le abitazioni delle persone non autosufficienti. Coordina l'assistenza sanitaria | Responsabile Funzione Volontariato F3 Amedeo Cicolini 3356816973 | Assistenza sanitaria | |

Data emiss. MARZO 2014 – Edizione n° 01



Piano di Emergenza Comunale

RESPONSABILE FUNZIONE SANITA', ASSISTENZA SOCIALE E VETERINARIA F2 o, qualora non attivata, RESPONSABILE del COC

Nome: **Distretto Sanitario Locale ASL 2**

Cognome: **Ambito Sociale Ortonese n. 28**

presso le aree di attesa e di accoglienza.

Provvede alla messa in sicurezza del patrimonio zootecnico.

**Responsabile Funzione Materiali e Mezzi
F4 Scioletti Giandomenico mob.3337695523**

Salvaguardia patrimonio zootecnico.



RISCHIO INCENDI BOSCHIVI

FASE di ALLARME

(5/11)

RESPONSABILE FUNZIONE VOLONTARIATO F3 o, qualora non attivata, RESPONSABILE del COC

Nome: **Amedeo**

Cognome: **Cicolini**

| <i>Azioni</i> | <i>Soggetti da coinvolgere</i> | <i>Obiettivo</i> | <i>Azioni svolte per il raggiungimento dell'obiettivo e loro collocazione temporale</i> |
|--|---|-----------------------------|---|
| Dispone dei volontari per il supporto della polizia municipale e delle altre strutture operative. | Responsabili delle Squadre/Associazioni di volontariato | Assistenza alla popolazione | |
| Invia il personale necessario ad assicurare l'assistenza alla popolazione presso le aree di accoglienza della popolazione. | Protezione Civile Orsogna-Arielli-Filetto - Poggiofiorito Tel 0871 869765 mob.3206296966 <i>Gruppo Pionieri C.R.I. di Orsogna</i> tel. 0871867057 Croce Azzurra Arielli mob. 345711305 | Assistenza alla popolazione | |

**RISCHIO INCENDI BOSCHIVI****FASE di ALLARME****(6/11)****RESPONSABILE FUNZIONE MATERIALI e MEZZI F4 o, qualora non attivata, RESPONSABILE del COC**Nome: **Giandomenico**Cognome: **Scioletti**

| <i>Azioni</i> | <i>Soggetti da coinvolgere</i> | <i>Obiettivo</i> | <i>Azioni svolte per il raggiungimento dell'obiettivo e loro collocazione temporale</i> |
|---|---|---|---|
| Invia i materiali e i mezzi necessari ad assicurare l'assistenza alla popolazione presso i centri di accoglienza. | Responsabile funzione sanità ASL Ambito Sociale Ortonese n. 28 Tel. 085/9173203 | Assistenza alla popolazione | |
| Mobilita le imprese preventivamente individuate per assicurare il pronto intervento. | Società presenti nel territorio Monaco Tommaso Movimento Terra tel.0871930283 mob. 3498029327. | Assistenza alla popolazione - Disponibilità di materiali e mezzi. | |
| Coordina la sistemazione presso le aree di accoglienza dei materiali forniti dalla Regione, dalla Prefettura – UTG e dalla Provincia. | Responsabile funzione volontariato F3 Amedeo Cicolini 3356816973 | Ricevimento materiale | |

**RISCHIO INCENDI BOSCHIVI****FASE di ALLARME****(7/11)****RESPONSABILE FUNZIONE SERVIZI ESSENZIALI F5 o, qualora non attivata, RESPONSABILE del COC**Nome: **Giandomenico**Cognome: **Scioletti**

| <i>Azioni</i> | <i>Soggetti da coinvolgere</i> | <i>Obiettivo</i> | <i>Azioni svolte per il raggiungimento dell'obiettivo e loro collocazione temporale</i> |
|--|---|---|---|
| Ripristino degli elementi a rischio (reti elettriche, gas, ecc.) coinvolti nell'evento in corso. | Responsabile della Funzione Tecnica di Valutazione e Pianificazione F1 Catia Benarrivato mob.3475868976 | Individuare le infrastrutture per i servizi essenziali interessate dall'evento. | |
| Mantiene i contatti con i rappresentanti degli enti e delle società erogatrici dei servizi primari, per inviare sul territorio i tecnici e le maestranze per verificare la funzionalità e la messa in sicurezza delle reti dei servizi comunali. | Aziende erogatrici di servizi essenziali Enel 803500 - 800900800 Gestori servizi Gas Italcogim 800510171 GDF Suez Energie 800 422 422 Enel Gas 800066263 ENI Gas 800 900 354 – Cogas tel. 0871 969071 0859052595 Sasi Acquedotto 0859197102 Ufficio Postale PT 0871 938801 Gestori servizi TLC Telecom 187 TIM 191 Vodafone 190 WID 159 – FASTWEB 192.192 | Verifica funzionalità delle infrastrutture per i servizi essenziali interessate dall'evento. Allertamento dei referenti per gli elementi a rischio. | |

Data emiss. MARZO 2014 – Edizione n° 01



RESPONSABILE FUNZIONE SERVIZI ESSENZIALI F5 o, qualora non attivata, RESPONSABILE del COC

Nome: **Giandomenico**

Cognome: **Scioletti**

| | | | |
|--|--|--|--|
| | Responsabile della Funzione Tecnica di Valutazione e Pianificazione F1 Catia Benarrivato mob.3475868976 | | |
| Contatta le aziende erogatrici dei servizi essenziali per garantire la continuità dei servizi presso edifici strategici e le aree adibite all'accoglienza della popolazione. | Aziende erogatrici di servizi essenziali Enel 803500 - 800900800 Gestori servizi Gas Italcogim 800510171 GDF Suez Energie 800 422 422 Enel Gas 800066263 ENI Gas 800 900 354 – Cogas tel. 0871 969071 0859052595 Sasi Acquedotto 0859197102 Ufficio Postale PT 0871 938801 Gestori servizi TLC Telecom 187 TIM 191 Vodafone 190 WID 159 – FASTWEB 192.192 Responsabile della Funzione Tecnica di Valutazione e Pianificazione F1 Catia Benarrivato mob.3475868976 | Continuità di funzionamento dei servizi essenziali degli edifici strategici e delle aree di accoglienza. | |

**RISCHIO INCENDI BOSCHIVI****FASE di ALLARME****(8/11)****RESPONSABILE FUNZIONE CENSIMENTO DANNI PERSONE E COSE (F6) o, qualora non attivata, RESPONSABILE del COC**Nome: **CATIA**Cognome: **BENARRIVATO**

| <i>Azioni</i> | <i>Soggetti da coinvolgere</i> | <i>Obiettivo</i> | <i>Azioni svolte per il raggiungimento dell'obiettivo e loro collocazione temporale</i> |
|---|--|-----------------------------|---|
| Dispone i sopralluoghi nelle aree interessate da INCENDI BOSCHIVI. | Responsabile ufficio tecnico <i>G4 Scioletti Giandomenico</i> <i>mob.3337695523</i> | Individuare eventuali danni | |
| Esegue un censimento dei danni riferito a: <ul style="list-style-type: none">- persone- edifici pubblici e privati- impianti industriali- servizi essenziali- attività produttive- opere di interesse culturale- infrastrutture pubbliche- agricoltura e zootecnica e lo comunica al sindaco | Responsabile ufficio tecnico <i>G4 Scioletti Giandomenico</i> <i>mob.3337695523</i> Personale genio civile (Chieti) Resp. Uff. Tecnico Arturo Cipolla 0871 63612-12 | Censire eventuali danni | |

**RISCHIO INCENDI BOSCHIVI****FASE di ALLARME****(9/11)****RESPONSABILE FUNZIONE STRUTTURE OPERATIVE F7 o, qualora non attivata, RESPONSABILE del COC****Nome: ANDREA****Cognome: Dell'Arciprete**

| <i>Azioni</i> | <i>Soggetti da coinvolgere</i> | <i>Obiettivo</i> | <i>Azioni svolte per il raggiungimento dell'obiettivo e loro collocazione temporale</i> |
|---|--|-------------------------------------|---|
| Posiziona uomini e mezzi presso i cancelli individuati per controllare il deflusso della popolazione. | FF.OO., FF.AA. Polizia Municipale Arielli Tel. 0871-930111 Polizia Provinciale 0871 347418 | Controllo deflusso popolazione | |
| Accerta l'avvenuta completa evacuazione delle aree a rischio. | Carabinieri 113 Orsogna 087186132 Polizia Stradale 112 Ortona tel. 085 905171 VVF 115 Ortona tel. 085 9062626 | Verifica evacuazioni aree a rischio | |
| Predisporre le squadre per la vigilanza degli edifici che possono essere evacuati anche per limitare i fenomeni di sciacallaggio. | Responsabile funzione Volontariato F3 Amedeo Cicolini 3356816973 | Vigilanza edifici | |
| In base allo scenario dell'evento in atto, verifica la percorribilità delle infrastrutture viarie. | | Sicurezza della popolazione | |



RISCHIO INCENDI BOSCHIVI

FASE di ALLARME

(10/11)

RESPONSABILE FUNZIONE TELECOMUNICAZIONI F8 o, qualora non attivata, RESPONSABILE del COC

Nome: **ANDREA**

Cognome: **ROMEO**

| <i>Azioni</i> | <i>Soggetti da coinvolgere</i> | <i>Obiettivo</i> | <i>Azioni svolte per il raggiungimento dell'obiettivo e loro collocazione temporale</i> |
|--|--|--|---|
| Mantiene il contatto con i referenti locali degli Enti gestori dei servizi di telecomunicazione e dei radioamatori, con il Presidio territoriale e con le squadre di volontari inviate sul territorio. | Referenti Gestori dei servizi di TLC <i>Telecom 187 - Tim 119 - Wind 159</i> <i>Vodafone 190 -FASTWEB 192.192</i> Referente della Funzione Volontariato <i>F3 Cicolini Amedeo 3356816973</i> | Garantire la continuità delle Comunicazioni tra gli operatori di emergenza ed il centro di coordinamento | |

**RISCHIO INCENDI BOSCHIVI****FASE di ALLARME****(11/11)****RESPONSABILE FUNZIONE ASSISTENZA ALLA POPOLAZIONE F9 o, qualora non attivata, RESPONSABILE del COC**Nome: **Rosalba**Cognome: **Radica**

| <i>Azioni</i> | <i>Soggetti da coinvolgere</i> | <i>Obiettivo</i> | <i>Azioni svolte per il raggiungimento dell'obiettivo e loro collocazione temporale</i> |
|--|--|--|---|
| Provvede ad attivare il sistema di allarme PREVIA PRECISA INDICAZIONE DEL SINDACO. | Popolazione Responsabile Funzione Volontariato F3 Cicolini Amedeo 3356816973 | Assistenza alla popolazione - Attuazione misure di salvaguardia ed assistenza alla popolazione evacuata. | |
| Coordina le attività di evacuazione della popolazione delle aree a rischio. | Responsabili Funzioni: Sanità: F2 ASL Ambito Sociale Ortonese n. 28 Tel. 085/9173203 Volontariato: F3 Cicolini Amedeo 3356816973 Strutture Operative: Dell'Arciprete Andrea Tel. 0871-930111 mob. 3402504608 Polizia Municipale | Assistenza alla popolazione - Attuazione misure di salvaguardia ed assistenza alla popolazione evacuata. | |



RESPONSABILE FUNZIONE ASSISTENZA ALLA POPOLAZIONE F9 o, qualora non attivata, RESPONSABILE del COC

Nome: **Rosalba**

Cognome: **Radica**

| | | | |
|---|--|--|--|
| | <i>Dell'Arciprete Andrea</i> Tel. 0871-930111 mob. 3402504608 | | |
| Provvede al censimento della popolazione evacuata evidenziando l'eventuale presenza di stranieri specificandone la nazionalità. | Responsabile Funzione Volontariato F3 Cicolini Amedeo 3356816973 | Assistenza alla popolazione - Attuazione misure di salvaguardia ed assistenza alla popolazione evacuata. | |
| Garantisce la prima assistenza e le informazioni nelle aree di attesa. | Responsabili Funzioni: Sanità F2 ASL Ambito Sociale Ortonese n. 28 Tel. 085/9173203 Volontariato Protezione Civile Orsogna-Arielli-Filetto - Poggiofiorito Tel 0871 869765 mob.3206296966 <i>Gruppo Pionieri C.R.I. di Orsogna</i> tel. 0871867057 Croce Azzurra Arielli mob. 345711305 | Assistenza alla popolazione - Attuazione misure di salvaguardia ed assistenza alla popolazione evacuata. | |
| Garantisce il trasporto della popolazione verso le aree di accoglienza. | Responsabili Funzioni Volontariato F3 Cicolini Amedeo 3356816973 Materiali e Mezzi F4 Scioletti Giandomenico mob.3337695523 | Assistenza alla popolazione - Attuazione misure di salvaguardia ed assistenza alla popolazione evacuata. | |



RESPONSABILE FUNZIONE ASSISTENZA ALLA POPOLAZIONE F9 o, qualora non attivata, RESPONSABILE del COC

Nome: **Rosalba**

Cognome: **Radica**

| | | | |
|---|---|--|--|
| | Strutture Operative <i>F7 Dell'Arciprete Andrea</i> Tel. 0871-930111 mob. 3402504608 | | |
| Garantisce l'assistenza continua alla popolazione nelle aree di attesa e nelle aree di accoglienza. | Responsabili Funzioni: Sanità: <i>F2 ASL Ambito Sociale Ortonese n. 28 Tel. 085/9173203</i> Volontariato Protezione Civile Orsogna-Arielli-Filetto - Poggiofiorito Tel 0871 869765 mob.3206296966 <i>Gruppo Pionieri C.R.I. di Orsogna tel. 0871867057</i> Croce Azzurra Arielli mob. 345711305 | Assistenza alla popolazione - Attuazione misure di salvaguardia ed assistenza alla popolazione evacuata. | |
| Provvede al ricongiungimento delle famiglie. | Responsabile Funzione Volontariato F3 Cicolini Amedeo mob. 3356816973 | Assistenza alla popolazione - Attuazione misure di salvaguardia ed assistenza alla popolazione evacuata. | |
| Garantisce la diffusione delle norme di comportamento in relazione alla situazione in atto. | Responsabile Funzione volontariato F3 Cicolini Amedeo mob. 3356816973 | Assistenza alla popolazione - Attuazione misure di salvaguardia ed assistenza alla popolazione evacuata. | |



5. RISCHIO SISMICO

5.1 SISTEMA DI ALLERTAMENTO

Le procedure di intervento, previste per il Comune di ARIELLI sono strutturate in due fasi: FASE DI ALLARME e FASE DI EMERGENZA.

La FASE DI ALLARME viene attivata dal Sindaco dopo il verificarsi di un evento sismico, anche di minima intensità. Non è prevista, in questa fase, alcuna azione di regolamentazione da parte della Prefettura.

La FASE DI EMERGENZA viene attivata dal Sindaco sulla base della conoscenza dei danni provocati dal sisma sul territorio.

In base all'intensità della scossa la fase di emergenza prevede modalità operative differenti riferite a due tipologie di scenari:

- **SCENARIO DI TIPO 1**

corrisponde ad un sisma con effetti dal V al VII grado della scala Mercalli. Lo scenario è quello della scossa "Molto forte" (Scala Mercalli) ovvero di terremoti che si possono verificare in genere con una Magnitudo compresa tra 3,5 e 5. Gli effetti ipotizzabili, conseguenti a scosse di questa intensità, determinano lo spostamento di mobili pesanti, la caduta di intonaco e lesioni limitate con sporadici crolli che interessano edifici già in difficoltà statiche prima del sisma. Si viene a determinare una situazione emotiva della popolazione che corre spaventata in luoghi all'aperto e un temporaneo intasamento del traffico telefonico non dovuto a danni della rete;

- **SCENARIO DI TIPO 2**

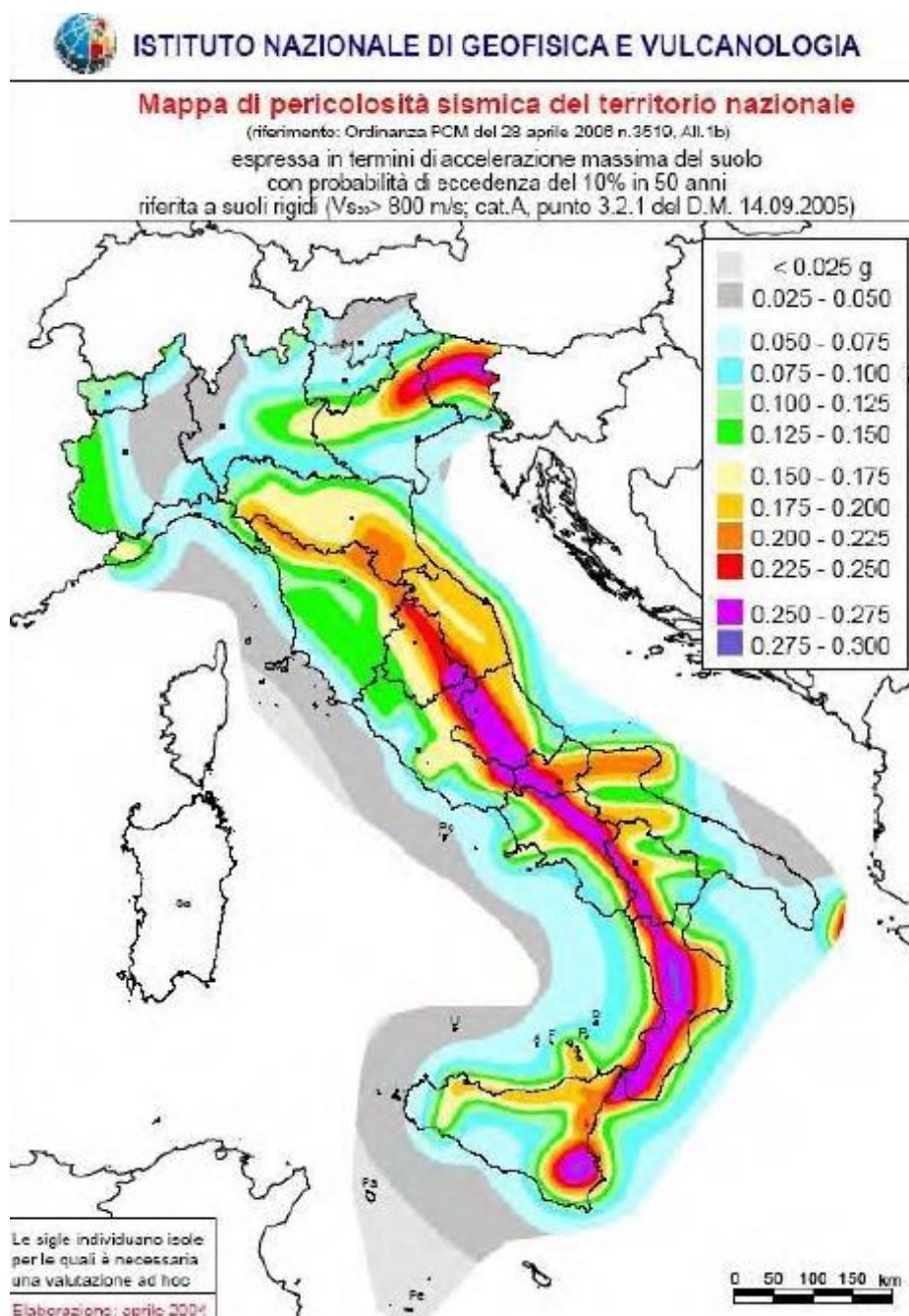
corrisponde ad un sisma con effetti maggiori al VII grado Mercalli. Lo scenario è quello a partire dalla "scossa Fortissima" (Scala Mercalli) con Magnitudo in genere maggiori di 5. Gli effetti ipotizzabili, conseguenti a scosse di questa intensità, determinano una fuga generale della popolazione all'aperto, molte case risultano gravemente lesionate e alcune crollano mentre si riscontrano danni trascurabili a edifici di buona progettazione e costruzione, e danni lievi a moderati per strutture ordinarie ben costruite; nonché problemi alla viabilità per ostruzioni dovute ai crolli e intasamenti. Di conseguenza si registreranno feriti e decessi e si dovranno predisporre servizi di assistenza alla popolazione, allestendo aree di accoglienza per gli evacuati.

Nella Fase di Allarme, se si riscontra l'assenza di danni a persone e cose, si ritorna alla FASE DI NORMALITÀ' mentre, se si riscontrano danni, il Sindaco dichiara il passaggio alla FASE DI EMERGENZA che, in base allo scenario di danno stimato in quel momento, viene definita emergenza di tipo 1 o emergenza di tipo 2.



5.1.2 Determinazione del rischio sismico

Il rischio sismico di un determinato territorio è l'espressione dei danni attesi prodotti da un terremoto in un dato sito, e deriva dall'interazione tra la pericolosità sismica e la vulnerabilità sismica dello stesso (quest'ultima esprime la propensione di un edificio a subire danni in seguito ad un terremoto, ed è variabile in funzione delle caratteristiche costruttive dell'edificio stesso).





5.1.3 LA CLASSIFICAZIONE SISMICA

Le zone sismiche assegnate al territorio comunale di Arielli per la normativa edilizia e la zona climatica per la regolamentazione degli impianti termici.

Rischio sismico di Arielli

La **classificazione sismica** del territorio nazionale ha introdotto **normative tecniche** specifiche per le costruzioni di edifici, ponti ed altre opere in aree geografiche caratterizzate dal medesimo rischio sismico.

In basso è riportata la **zona sismica** per il territorio di Arielli, indicata nell'Ordinanza del Presidente del Consiglio dei Ministri n. 3274/2003, aggiornata con la Delibera della Giunta Regionale dell'Abruzzo n. 438 del 29.03.2003.

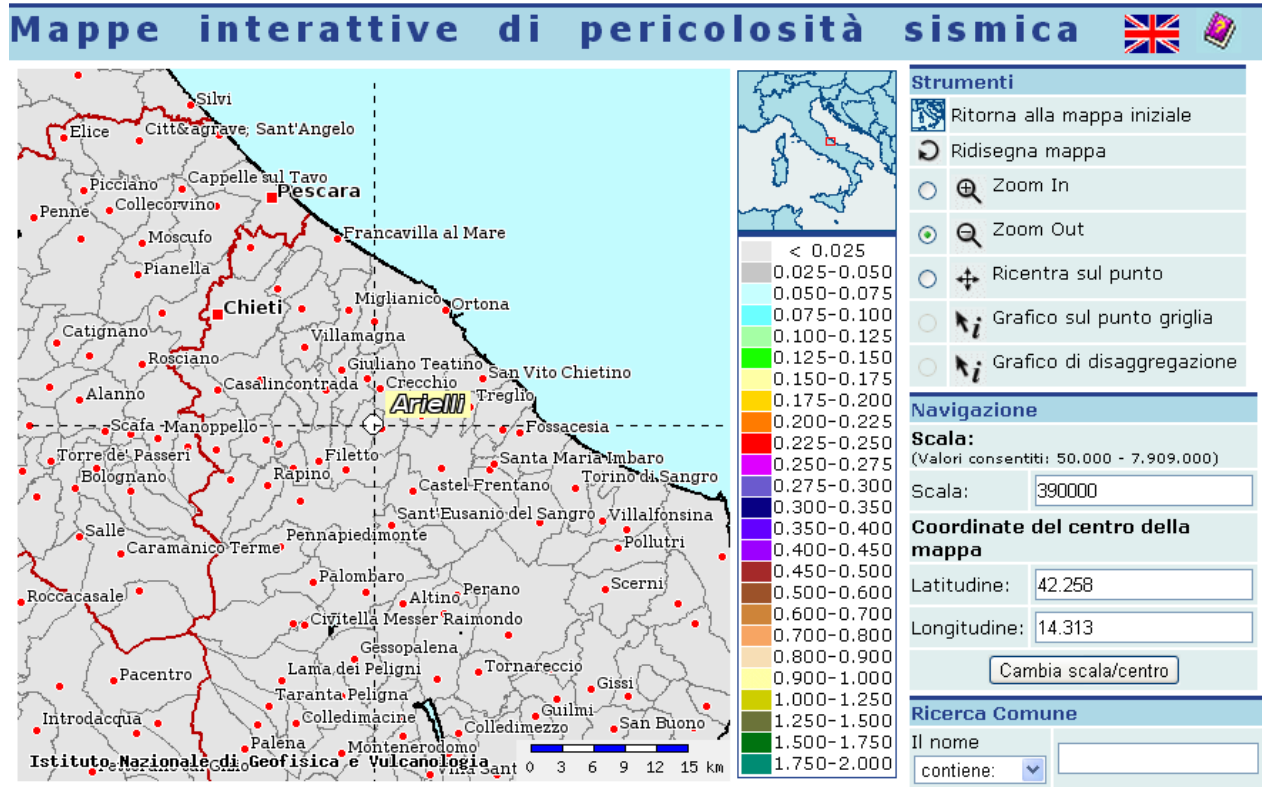
| | |
|--------------------------|--|
| Zona sismica 2 | Zona con pericolosità sismica media dove possono verificarsi terremoti abbastanza forti. |
|--------------------------|--|

I criteri per l'aggiornamento della mappa di **pericolosità sismica** sono stati definiti nell'Ordinanza del PCM n. 3519/2006, che ha suddiviso l'intero territorio nazionale in quattro zone sismiche sulla base del valore dell'accelerazione orizzontale massima su suolo rigido o pianeggiante **ag**, che ha una probabilità del 10% di essere superata in 50 anni.

| <i>Zona sismica</i> | <i>Fenomeni riscontrati</i> | <i>Accelerazione con probabilità di superamento del 10% in 50 anni</i> |
|---------------------|--|--|
| 1 | Zona con pericolosità sismica alta . Indica la zona più pericolosa, dove possono verificarsi forti terremoti. | $ag \geq 0,25g$ |
| 2 | Zona con pericolosità sismica media , dove possono verificarsi terremoti abbastanza forti. | $0,15 \leq ag < 0,25g$ |
| 3 | Zona con pericolosità sismica bassa , che può essere soggetta a scuotimenti modesti. | $0,05 \leq ag < 0,15g$ |
| 4 | Zona con pericolosità sismica molto bassa . E' la zona meno pericolosa, dove le possibilità di danni sismici sono basse. | $ag < 0,05g$ |



Nella figura successiva viene proposta la mappa interattiva di pericolosità sismica elaborata dall'INGV sulla base dell'OPCM 3519 del 28/04/2005 riferita al territorio di ARIELLI.



**AREE DI ATTESA**

| DENOMINAZIONE | CARATTERISTICA AREA | LOCALITA' | INDIRIZZO |
|--|-------------------------|-----------------------------|----------------------------------|
| AT_01 - PARCHEGGIO E CAMPO SPORTIVO | PARCHEGGIO ASFALTATO | CENTRO ABITATO SETTORE A | VIA VALLE |
| AT_02 - PARCHEGGIO ZONA INDUSTRIALE | PARCHEGGIO ASFALTATO | ZONA INDUSTRIALE | SP MARRUCCINA INGRESSO ZONA C |
| AT_03 - FRAZ. SAN ROMANO | PRATO | FRAZIONE SAN ROMANO | VIA PIANA |
| AT_04 - FRAZ. PESCARESE | ASFALTO E TERRA | FRAZIONE PESCARESE | VIA PESCARESE |
| AT_05 - FRAZ. CARLONI | ASFALTO E TERRA | FRAZIONE VILLA CARLONI | VIA CARLONI |
| AT_06 - FRAZ. COLLE MARTINO | ASFALTO E TERRA | FRAZIONE COLLE MARTINO | VIA COMUNALE FONTE GRANDE |
| AT_07 - FRAZ. FONTE GRANDE | ASFALTO E TERRA | FRAZIONE FONTE GRANDE | VIA COMUNALE ORSOGNESE |

AREE DI ACCOGLIENZA

| DENOMINAZIONE | LOCALITA | INDIRIZZO |
|--|----------|-----------|
| AA_01 SCUOLA ELEMENTARE - GIARDINO 4 STAGIONI | ARIELLI | VIA ROMA |
| AA_02 TRATTURO EX - ZONA STAZIONE FS - CAMPETTI | ARIELLI | VIA ROMA |
| AA_03 TRATTURO ISOLA ECOLOGICA - ROTONDA SP M | ARIELLI | VIA ROMA |



AREA DI AMMASSAMENTO

| DENOMINAZIONE | USO | INDIRIZZO |
|------------------------|----------|-------------------------------|
| AM_01 - CAMPO SPORTIVO | SPORTIVA | VIA PIANO DELL'OLMO – ARIELLI |

COC

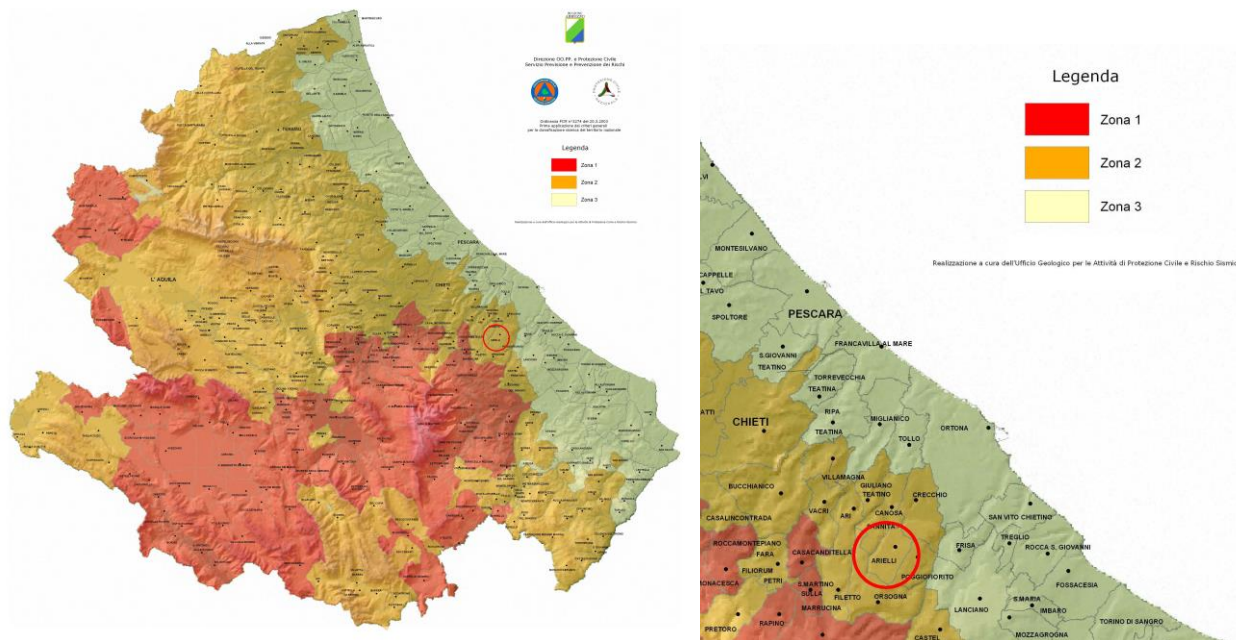
| DENOMINAZIONE | USO | INDIRIZZO |
|---------------------------------------|----------|------------------------|
| PALESTRA SCUOLA PRIMARIA ALDO MORO | SPORTIVA | VIA GIARDINO - ARIELLI |



5.2 SCENARI D'EVENTO

| Evento | Conseguenze | Ambito | Procedure adottate | Persone coinvolte |
|-----------------------------|--|--------------------------------|---|-------------------|
| Scossa di magnitudo 3 - 3.9 | Possibile caduta di calcinacci, cornicioni e tegole | Centro storico | Sopralluogo, transennamento, rimozione strutture pericolanti | NO |
| Scossa di magnitudo 4 - 4.9 | Lievi danni su strutture vetuste e allarme fra la popolazione | Centro storico e ambito urbano | Sopralluogo, transennamento e verifiche statiche | SI |
| Scossa di magnitudo 5 - 5.9 | Paura fra la popolazione, danni sulle strutture e persone ferite | Tutto il territorio | Soccorso alla popolazione, transennamento e verifiche statiche | SI, ALCUNE |
| Scossa di magnitudo 6 - 6.9 | Molta paura, crolli, molti feriti, viabilità interrotta | Tutto il territorio | Soccorso alla popolazione, evacuazione e approntamento aree di ricovero | SI, MOLTE |
| Scossa di magnitudo 7 - 7.9 | Panico, molti feriti, morti e feriti, strade inagibili | Tutto il territorio | Soccorso alla popolazione, evacuazione e approntamento aree di ricovero | SI, MOLTISSIME |
| Scossa di magnitudo 8 - 8.9 | Terrore molte costruzioni crollate e inagibili, molti morti e feriti, strade inagibili | Tutto il territorio | Soccorso alla popolazione, evacuazione e approntamento aree di ricovero | SI, TUTTE |

Classificazione sismica del territorio Regionale





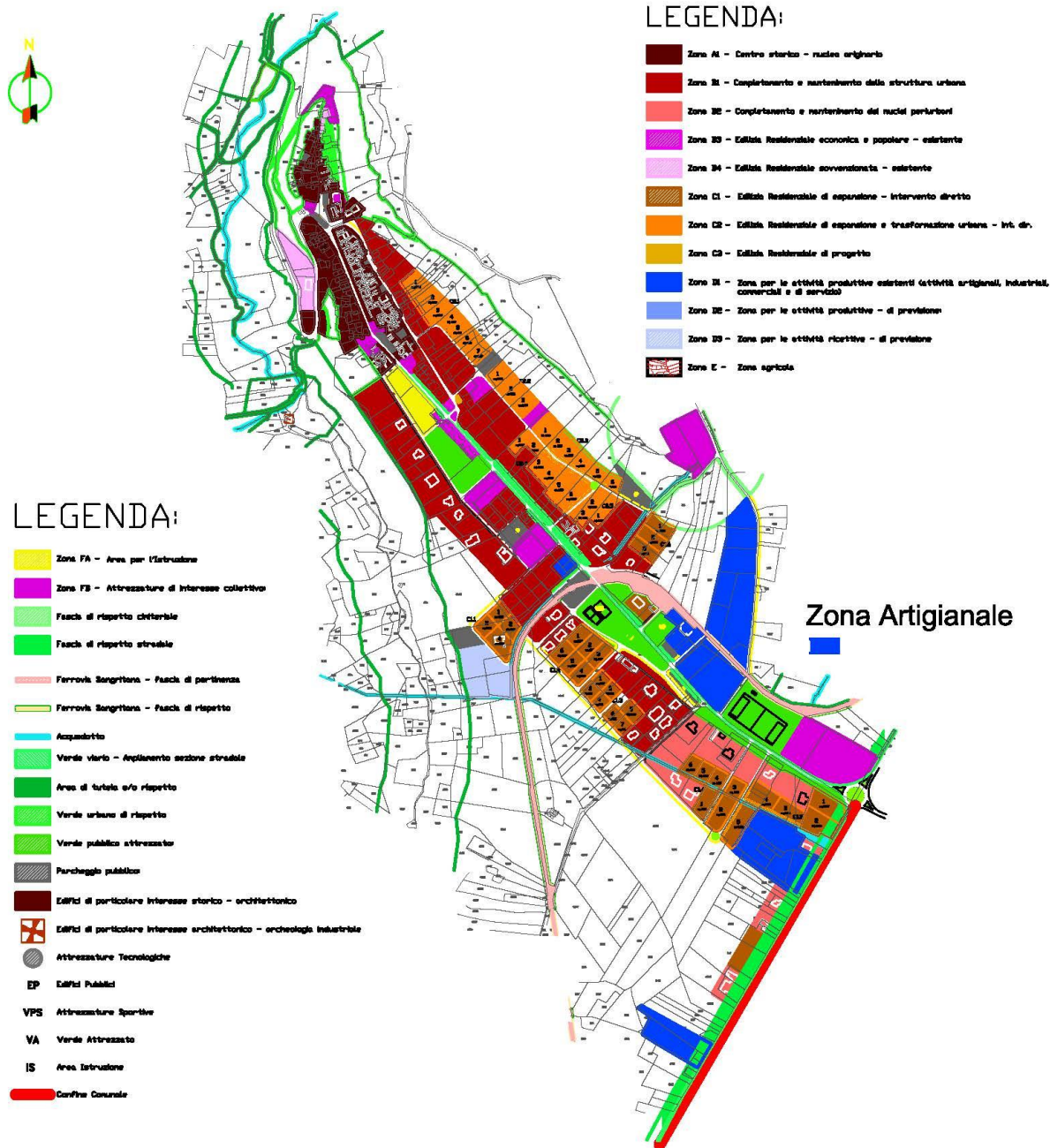
Vulnerabilità Sismica degli Edifici

Relativamente alla vulnerabilità sismica degli edifici, non è stato possibile ad oggi un rilievo sul territorio comunale di Arielli che permetta una valutazione dettagliata ed esaustiva in materia, si ritiene quindi che gli edifici a maggior rischio in caso di terremoto, data la vetustà degli stessi, siano gli edifici del centro storico, individuato nel PRE vigente

Nelle videate cartografiche di seguito sono evidenziate le zone individuate nel PRE di colore marrone

Stralcio Piano Regolatore Esecutivo

Centro Storico e Abitato Urbano





5.3 PROCEDURE OPERATIVE PER IL RISCHIO SISMICO

| ALLARME | | | |
|--|--|--|---|
| <i>Azioni</i> | <i>Soggetti da coinvolgere</i> | <i>Obiettivo</i> | <i>Azioni svolte per il raggiungimento dell'obiettivo e loro collocazione temporale</i> |
| Se ritenuto necessario, contatta il responsabile del COC per procedere all'attivazione delle funzioni ritenute necessarie. | Responsabile del COC <i>Cellini Luigi mob.3404835827</i> | Creare un efficace coordinamento operativo locale. | |
| Informa Prefettura - UTG, Regione, Provincia dell'avvenuta attivazione del COC comunicando le Funzioni attivate. | Prefettura – UTG Prot. Civ. 0862 438403 (Chieti) 0871 3421 (centralino) Regione <i>0862 3631 (centralino)</i> Provincia (Referente: F. Carota) CHIETI: 0871 4081 (centralino) Centro Funzionale D'Abruzzo <i>0862 336534 / 0862 336537</i> (vedi elenco dei turni di reperibilità) | Creare un efficace coordinamento operativo locale. Condivisione delle azioni da porre in essere. | |



ALLARME

| | | | |
|--|---|--|--|
| Mantiene i contatti con la Regione, la Prefettura – UTG, la Provincia, i comuni limitrofi, le strutture locali di CC, VVF. | Prefettura – UTG (Chieti) 0871 3421 (centralino) Regione <i>0862 3631 (centralino)</i> Provincia (Referente: F. Carota) CHIETI: 0871 4081 (centralino) Strutture Operative 112,115 | Creare un efficace coordinamento operativo locale. | |
| Contatta il responsabile della funzione Assistenza alla Popolazione (F9), per comunicare lo stato di allarme alla popolazione presente nelle aree più vulnerabili. | Responsabile della funzione Assistenza alla Popolazione <i>F9 Radica Rosalba</i> tel. 3407898301 | | |
| Comunica alla Prefettura l'entità di eventuali danni a persone o cose sulla base delle informazioni ricevute dalla funzione "Censimento danni persone o cose F6". | Prefettura (Chieti) 0871 3421 (centralino) Responsabile della funzione Censimento danni persone o cose F6 Benarrivato Catia mob.3475868976 | | |
| Attiva la fase di normalità nel caso in cui <u>non</u> siano stati riscontrati danni oppure attiva la fase di emergenza nel caso in cui siano stati riscontrati danni. | Prefettura (Chieti) 0871 3421 (centralino) | | |



| EMERGENZA – SCENARIO DI TIPO 1 “SCOSSA MOLTO FORTE” | | | |
|---|--|---|---|
| <i>Azioni</i> | <i>Soggetti da coinvolgere</i> | <i>Obiettivo</i> | <i>Azioni svolte per il raggiungimento dell’obiettivo e loro collocazione temporale</i> |
| Contatta il Responsabile del C.O.C. per procedere all’attivazione delle funzioni ritenute necessarie | Responsabile del C.O.C. <i>Cellini Luigi mob.3404835827</i> | | |
| SVOLGE TUTTE LE AZIONI PREVISTE NELLA FASE DI ALLARME | | | |
| Comunica al Prefetto l’elenco dei danni in base alle informazioni ottenute dal responsabile “Funzione censimento danni persone e cose F6” | Prefettura (Chieti) 0871 3421 (centralino) | | |
| Provvede a spostare nel tempo e/o nello spazio eventuali manifestazioni che comportino concentrazione straordinaria di popolazione nelle 48 ore successive. | Popolazione presente nelle aree a rischio | | |
| Contatta i referenti dei Comuni con cui condivide risorse (in caso di piano intercomunale) e/o i comuni limitrofi/vicini | Referenti dei Comuni con cui si condividono risorse e/o comuni limitrofi/vicini | Migliorare il livello quantitativo/qualitativo delle risorse necessarie per fa fronte | |
| Data emiss. MARZO 2014 – Edizione n° 01 | | | |
| COMUNE DI ARIELLI | | | 127 di 166 |



EMERGENZA – SCENARIO DI TIPO 1

“SCOSSA MOLTO FORTE”

| | | | |
|--|--|----------------------|--|
| | <p>Orsogna Alessandro D'Alessandro Tel 0871 869765 mob.3206296966</p> <p>Filetto Sandro Di Tullio Tel. 0871 891309</p> <p>Poggiofiorito Corino Di Girolamo Tel. 0871-930323</p> | <p>all'emergenza</p> | |
|--|--|----------------------|--|



EMERGENZA – SCENARIO DI TIPO 2

“SCOSSA FORTISSIMA”

| <i>Azioni</i> | <i>Soggetti da coinvolgere</i> | <i>Obiettivo</i> | <i>Azioni svolte per il raggiungimento dell'obiettivo e loro collocazione temporale</i> |
|--|---|---|---|
| Contatta il Responsabile del C.O.C. per procedere all'attivazione immediata di <u>tutte</u> le funzioni. | Responsabile del C.O.C. <i>Cellini Luigi mob.3404835827</i> | | |
| SVOLGE TUTTE LE AZIONI PREVISTE NELLA FASE DI ALLARME e NELLA FASE DI EMERGENZA – SCENARIO TIPO 1 | | | |
| Se necessario, chiede al Prefetto il concorso di risorse e mezzi sulla base delle necessità espresse dalla funzione “Materiali e mezzi F4” | Prefettura (Chieti) 0871 3421 (centralino) | Assistenza alla popolazione – efficienza delle aree di emergenza. | |
| Adotta ordinanze urgenti ai sensi del D.lgs n. 267/2000 | | | |
| Mantiene i contatti con i mezzi di informazione | Mass-media | Informare la popolazione | |



RESPONSABILE DEL C.O.C.

Nome: **LUIGI**

Cognome: **CELLINI**

ALLARME

| <i>Azioni</i> | <i>Soggetti da coinvolgere</i> | <i>Obiettivo</i> | <i>Azioni svolte per il raggiungimento dell'obiettivo e loro collocazione temporale</i> |
|--|---|--|---|
| Convoca i responsabili delle Funzioni di Supporto ritenute necessarie. | Responsabili delle Funzioni di Supporto F1 Benarrivato Catia mob.3475868976 F2 ASL Ambito Sociale Ortonese n. 28 Tel. 085/9173203 F3 Amedeo Cicolini 3356816973 F4 Scioletti Giandomenico mob.3337695523 F5 Scioletti Giandomenico mob.3337695523 F6 Benarrivato Catia mob.3475868976 F7 Dell'Arciprete Andrea mob. 3402504608 F8 Romeo Andrea mob. 3289278676 F9 Radica Rosalba tel. 3407898301 | Creare un efficace coordinamento operativo locale. | |



| ALLARME | | | |
|--|---|---|--|
| Informa il Sindaco dell'avvenuta attivazione del COC confermando la presenza dei referenti delle Funzioni di Supporto. | Sindaco (Chieti) 0871 3421 (centralino) | Creare un efficace coordinamento operativo locale. | |
| Organizza un nucleo stabile per la ricezione e l'invio di comunicazioni formali con la regione e/o Prefettura | Risorsa comunale a disposizione <i>Funzionario/reperibile (vedi elenco dei turni di reperibilità)</i> | Affidabilità e continuità delle comunicazioni formali | |

| EMERGENZA – SCENARIO DI TIPO 1 “SCOSSA MOLTO FORTE” | | | |
|--|--------------------------------|------------------|---|
| <i>Azioni</i> | <i>Soggetti da coinvolgere</i> | <i>Obiettivo</i> | <i>Azioni svolte per il raggiungimento dell'obiettivo e loro collocazione temporale</i> |
| SVOLGE TUTTE LE AZIONI PREVISTE NELLA FASE DI ALLARME | | | |



EMERGENZA – SCENARIO DI TIPO 2

“SCOSSA FORTISSIMA”

| <i>Azioni</i> | <i>Soggetti da coinvolgere</i> | <i>Obiettivo</i> | <i>Azioni svolte per il raggiungimento dell’obiettivo e loro collocazione temporale</i> |
|---|--|------------------|---|
| Attiva immediatamente <u>tutte</u> le funzioni. | Responsabili delle Funzioni di Supporto F1 Benarrivato Catia mob.3475868976 F2 ASL Ambito Sociale Ortonese n. 28 Tel. 085/9173203 F3 Amedeo Cicolini 3356816973 F4 Scioletti Giandomenico mob.3337695523 F5 Scioletti Giandomenico mob.3337695523 F6 Benarrivato Catia mob.3475868976 F7 Dell’Arciprete Andrea mob. 3402504608 F8 Romeo Andrea mob. 3289278676 F9 Radica Rosalba tel. 3407898301 | | |
| SVOLGE TUTTE LE AZIONI PREVISTE NELLA FASE DI ALLARME e NELLA FASE DI EMERGENZA – SCENARIO TIPO 1 | | | |



RESPONSABILE della FUNZIONE TECNICA DI VALUTAZIONE E PIANIFICAZIONE F1 o, qualora non attivata, RESPONSABILE del COC

Nome: **CATIA**

Cognome: **BENARRIVATO**

ALLARME

| <i>Azioni</i> | <i>Soggetti da coinvolgere</i> | <i>Obiettivo</i> | <i>Azioni svolte per il raggiungimento dell'obiettivo e loro collocazione temporale</i> |
|---|--|---|---|
| Predisporre immediate ricognizioni nelle zone più vulnerabili (centri storici) e nelle zone dalle quali sono pervenute le segnalazioni. | Personale ufficio tecnico <i>Nominativi e contatti da Allegato CH1 – RISORSE UMANE</i> Polizia municipale <i>Dell'Arciprete Andrea</i> <i>mob. 3402504608</i> Responsabile della funzione Volontariato <i>F3 Cicolini Amedeo 3356816973</i> | Valutazione del rischio residuo. Monitoraggio e sorveglianza del territorio – valutazione degli scenari di rischio. | |



EMERGENZA – SCENARIO DI TIPO 1

“SCOSSA MOLTO FORTE”

| <i>Azioni</i> | <i>Soggetti da coinvolgere</i> | <i>Obiettivo</i> | <i>Azioni svolte per il raggiungimento dell'obiettivo e loro collocazione temporale</i> |
|---|--|---|---|
| SVOLGE TUTTE LE AZIONI PREVISTE NELLA FASE DI ALLARME | | | |
| Si accerta della presenza sul luogo dell'evento delle strutture preposte al soccorso tecnico urgente. | V.V.F., eventuale volontariato a supporto 115 Gruppo Pionieri C.R.I. di Orsogna tel | Creare un efficace coordinamento operativo locale | |
| Organizza l'attività di ripristino della viabilità. | Polizia municipale <i>Dell'Arciprete Andrea</i> <i>mob. 3402504608</i> | | |
| Allerta gli operai reperibili e le ditte di fiducia per gli eventuali interventi sulla viabilità e sulle reti gas, elettriche, acqua. | Personale ufficio tecnico <i>Nominativi e contatti da Allegato CH1 – RISORSE UMANE</i> Ditte convenzionate Monaco Tommaso Movimento Terra tel.0871930283 mob. 3498029327. | | |



EMERGENZA – SCENARIO DI TIPO 2

“SCOSSA FORTISSIMA”

| <i>Azioni</i> | <i>Soggetti da coinvolgere</i> | <i>Obiettivo</i> | <i>Azioni svolte per il raggiungimento dell'obiettivo e loro collocazione temporale</i> |
|---|--------------------------------|------------------|---|
| SVOLGE TUTTE LE AZIONI PREVISTE NELLA FASE DI ALLARME e NELLA FASE DI EMERGENZA – SCENARIO TIPO 1 | | | |



RESPONSABILE FUNZIONE SANITA', ASSISTENZA SOCIALE E VETERINARIA F2 o, qualora non attivata, RESPONSABILE del COC

Nome: **Distretto Sanitario Locale ASL 2**

Cognome: **Ambito Sociale Ortonese n. 28**

ALLARME

| <i>Azioni</i> | <i>Soggetti da coinvolgere</i> | <i>Obiettivo</i> | <i>Azioni svolte per il raggiungimento dell'obiettivo e loro collocazione temporale</i> |
|--|---|----------------------|---|
| Coordina le squadre di volontari presso le abitazioni delle persone non autosufficienti. | Strutture sanitarie locali ASL Ambito Sociale Ortonese n. 28 <i>Tel. 085/9173203</i> <i>Ospedale civile Ortona tel. 085 9172292</i> <i>Ospedale civile Lanciano tel. 0872.7061</i> <i>Ospedale civile di Guardiagrele tel. 0871 8991</i> <i>Policlinico Chieti H SS. Annunziata tel. 08713581</i> Responsabile Funzione Volontariato <i>F3 Cicolini Amedeo 3356816973</i> | Assistenza sanitaria | |



| EMERGENZA – SCENARIO DI TIPO 1 “SCOSSA MOLTO FORTE” | | | |
|--|---|----------------------|---|
| <i>Azioni</i> | <i>Soggetti da coinvolgere</i> | <i>Obiettivo</i> | <i>Azioni svolte per il raggiungimento dell’obiettivo e loro collocazione temporale</i> |
| SVOLGE TUTTE LE AZIONI PREVISTE NELLA FASE DI ALLARME | | | |
| Raccorda l’attività delle diverse componenti sanitarie locali. | Strutture sanitarie coinvolte nell’evento ASL Ambito Sociale Ortonese n. 28 <i>Tel. 085/9173203</i> ASL di Orsogna tel. 0871.867063 Gruppo Pionieri C.R.I. di Orsogna tel. 0871867057 <i>Ospedale civile Ortona tel. 085 9172292</i> <i>Ospedale civile Lanciano tel. 0872.7061</i> <i>Ospedale civile di Guardiagrele tel. 0871 8991</i> <i>Policlinico Chieti H SS. Annunziata tel. 08713581</i> | Assistenza sanitaria | |
| Verifica l’attuazione dei piani di emergenza ospedaliera (PEVAC e PEIMAF). | | Assistenza sanitaria | |
| Assicura l’assistenza sanitaria e psicologica degli evacuati. | | Assistenza sanitaria | |



EMERGENZA – SCENARIO DI TIPO 1

“SCOSSA MOLTO FORTE”

| | | | |
|--|--|----------------------|--|
| Coordina l'assistenza sanitaria presso le aree di attesa e di accoglienza. | ASL Ambito Sociale Ortonese n. 28 <i>Tel. 085/9173203</i> ASL di Orsogna tel. 0871.867063 Gruppo Pionieri C.R.I. di Orsogna tel. 0871867057 <i>Ospedale civile Ortona tel. 085 9172292</i> <i>Ospedale civile Lanciano tel. 0872.7061</i> <i>Ospedale civile di Guardiagrele tel. 0871 8991</i> <i>Policlinico Chieti H SS. Annunziata tel. 08713581</i> Responsabile Funzione Volontariato <i>F3 Cicolini Amedeo 3356816973</i> | Assistenza sanitaria | |
|--|--|----------------------|--|

EMERGENZA – SCENARIO DI TIPO 2

“SCOSSA FORTISSIMA”

| <i>Azioni</i> | <i>Soggetti da coinvolgere</i> | <i>Obiettivo</i> | <i>Azioni svolte per il raggiungimento dell'obiettivo e loro collocazione temporale</i> |
|---|--------------------------------|------------------|---|
| SVOLGE TUTTE LE AZIONI PREVISTE NELLA FASE DI ALLARME e NELLA FASE DI EMERGENZA – SCENARIO TIPO 1 | | | |



RESPONSABILE FUNZIONE VOLONTARIATO F3 o, qualora non attivata, RESPONSABILE del COC

Nome: **AMEDEO**

Cognome: **CICOLINI**

ALLARME

| <i>Azioni</i> | <i>Soggetti da coinvolgere</i> | <i>Obiettivo</i> | <i>Azioni svolte per il raggiungimento dell'obiettivo e loro collocazione temporale</i> |
|---|---|------------------|---|
| Coordina i volontari al fine di fornire un eventuale supporto alle strutture operative. | Responsabili delle Squadre/Associazioni di volontariato Protezione Civile Orsogna-Arielli-Filetto - Poggiofiorito Tel 0871 869765 mob.3206296966 <i>Gruppo Pionieri C.R.I. di Orsogna</i> tel. 0871867057 Croce Azzurra Arielli mob. 345711305 | | |



EMERGENZA – SCENARIO DI TIPO 1

“SCOSSA MOLTO FORTE”

| <i>Azioni</i> | <i>Soggetti da coinvolgere</i> | <i>Obiettivo</i> | <i>Azioni svolte per il raggiungimento dell'obiettivo e loro collocazione temporale</i> |
|---|---|---|---|
| SVOLGE TUTTE LE AZIONI PREVISTE NELLA FASE DI ALLARME | | | |
| Invia il personale necessario ad assicurare l'assistenza alla popolazione presso le aree di accoglienza della popolazione. | Responsabili delle Squadre/Associazioni di volontariato Protezione Civile Orsogna-Arielli-Filetto - Poggiofiorito Tel 0871 869765 mob.3206296966 <i>Gruppo Pionieri C.R.I. di Orsogna</i> tel. 0871867057 Croce Azzurra Arielli mob. 345711305 | | |
| Raccorda le attività con le organizzazioni di volontariato e le strutture operative per l'attuazione del piano di evacuazione. | | Assistenza alla popolazione – Predisposizione misure di salvaguardia. | |
| Allerta le squadre individuate per la diramazione dei messaggi di allarme alla popolazione con l'indicazione delle misure di evacuazione determinate. | | Assistenza alla popolazione – Informazione alla popolazione. | |
| Predisporre ed effettua il posizionamento degli uomini e dei mezzi per il trasporto della popolazione nelle aree di accoglienza. | | Assistenza alla popolazione – Predisposizione misure di salvaguardia. | |



EMERGENZA – SCENARIO DI TIPO 1

“SCOSSA MOLTO FORTE”

| | | | |
|---|--|--|--|
| Predisporre ed effettua il posizionamento degli uomini e dei mezzi da porre <u>IN AFFIANCAMENTO</u> alle strutture operative presso i cancelli individuati per vigilare sul corretto deflusso del traffico. | | Assistenza alla popolazione – Predisposizione misure di salvaguardia. | |
| Attiva le organizzazioni di volontariato specializzati in radio comunicazione di emergenza. | <i>Protezione Civile Orsogna-Arielli-Filetto. Poggiofiorito</i> Tel 0871 869765 mob.3206296966 <i>Gruppo Pionieri C.R.I. di Orsogna</i> tel. 0871867057 Referente della Funzione Telecomunicazioni <i>F8 Andrea Romeo</i> mob. 3289278676 | Assicurare la continuità delle comunicazioni in emergenza tra gli operatori ed il centro di coordinamento Assicurare la continuità. | |

EMERGENZA – SCENARIO DI TIPO 2

“SCOSSA FORTISSIMA”

| <i>Azioni</i> | <i>Soggetti da coinvolgere</i> | <i>Obiettivo</i> | <i>Azioni svolte per il raggiungimento dell'obiettivo e loro collocazione temporale</i> |
|---|--------------------------------|------------------|---|
| SVOLGE TUTTE LE AZIONI PREVISTE NELLA FASE DI ALLARME e NELLA FASE DI EMERGENZA – SCENARIO TIPO 1 | | | |

**RESPONSABILE FUNZIONE MATERIALI e MEZZI F4 o, qualora non attivata, RESPONSABILE del COC**Nome: **GIANDOMENICO**Cognome: **SCIOLETTI****ALLARME**

| <i>Azioni</i> | <i>Soggetti da coinvolgere</i> | <i>Obiettivo</i> | <i>Azioni svolte per il raggiungimento dell'obiettivo e loro collocazione temporale</i> |
|---|---|--|---|
| Verifica la funzionalità dei sistemi di predisposti per gli avvisi alla popolazione e ne dà comunicazione al responsabile della Funzione F9 | Responsabile Funzione Assistenza alla popolazione F9 Radica Rosalba tel. 3407898301 | Assistenza alla popolazione- Informazione alla popolazione. | |

EMERGENZA – SCENARIO DI TIPO 1**“SCOSSA MOLTO FORTE”**

| <i>Azioni</i> | <i>Soggetti da coinvolgere</i> | <i>Obiettivo</i> | <i>Azioni svolte per il raggiungimento dell'obiettivo e loro collocazione temporale</i> |
|---|---|-----------------------------|---|
| Invia i materiali e i mezzi necessari ad assicurare l'assistenza alla popolazione | Referente comunale <i>Funzionario/reperibile (vedi elenco dei</i> | Assistenza alla popolazione | |



EMERGENZA – SCENARIO DI TIPO 1

“SCOSSA MOLTO FORTE”

| | | | |
|---|---|--|--|
| presso i centri di accoglienza. | <i>turni di reperibilità)</i> | | |
| Mobilita le ditte preventivamente individuate per assicurare il pronto intervento. | Società presenti nel territorio Monaco Tommaso Movimento Terra tel.0871930283 mob. 3498029327. | | |
| Coordina la sistemazione presso le aree di accoglienza dei materiali forniti dalla Regione, dalla Prefettura – UTG e dalla Provincia. | Responsabili delle Squadre/Associazioni di volontariato Protezione Civile Orsogna-Arielli-Filetto - Poggiofiorito Tel 0871 869765 mob.3206296966 <i>Gruppo Pionieri C.R.I. di Orsogna</i> tel. 0871867057 Croce Azzurra Arielli mob. 345711305 | | |

EMERGENZA – SCENARIO DI TIPO 2

“SCOSSA FORTISSIMA”

| <i>Azioni</i> | <i>Soggetti da coinvolgere</i> | <i>Obiettivo</i> | <i>Azioni svolte per il raggiungimento dell'obiettivo e loro collocazione temporale</i> |
|---|--------------------------------|------------------|---|
| SVOLGE TUTTE LE AZIONI PREVISTE NELLA FASE DI ALLARME e NELLA FASE DI EMERGENZA – SCENARIO TIPO 1 | | | |

**RESPONSABILE FUNZIONE SERVIZI ESSENZIALI F5 o, qualora non attivata, RESPONSABILE del COC**Nome: **GIANDOMENICO**Cognome: **SCIOLETTI****ALLARME**

| <i>Azioni</i> | <i>Soggetti da coinvolgere</i> | <i>Obiettivo</i> | <i>Azioni svolte per il raggiungimento dell'obiettivo e loro collocazione temporale</i> |
|---|---|--|---|
| Mantiene i contatti con i rappresentanti degli enti e delle società erogatrici dei servizi primari, per inviare sul territorio i tecnici e le maestranze per verificare la funzionalità e l'eventuale messa in sicurezza delle reti dei servizi comunali. | Aziende erogatrici di servizi essenziali Enel 803500 - 800900800 Gestori servizi Gas Italcogim 800510171 GDF Suez Energie 800 422 422 Enel Gas 800066263 ENI Gas 800 900 354 – Cogas tel. 0871 969071 0859052595 Sasi Acquedotto 0859197102 Ufficio Postale PT 0871 938801 Gestori servizi TLC Telecom 187 TIM 191 Vodafone 190 WID 159 – FASTWEB 192.192 Responsabile della Funzione Tecnica di Valutazione e Pianificazione F1 Catia Benarrivato mob.3475868976 | Verifica funzionalità reti gas, elettriche, acqua interessate dall'evento. | |



EMERGENZA – SCENARIO DI TIPO 1

“SCOSSA MOLTO FORTE”

| <i>Azioni</i> | <i>Soggetti da coinvolgere</i> | <i>Obiettivo</i> | <i>Azioni svolte per il raggiungimento dell’obiettivo e loro collocazione temporale</i> |
|--|---|--|---|
| SVOLGE TUTTE LE AZIONI PREVISTE NELLA FASE DI ALLARME | | | |
| Ripristino e messa in sicurezza delle reti gas, elettriche, acqua coinvolte nell’evento in corso. | Responsabile della Funzione Tecnica di Valutazione e Pianificazione F1 Catia Benarrivato mob.3475868976 | | |
| Contatta le aziende erogatrici dei servizi essenziali per garantire la continuità dei servizi presso edifici strategici e le aree adibite all’accoglienza della popolazione. | | Continuità di funzionamento dei servizi essenziali degli edifici strategici e delle aree di accoglienza. | |

EMERGENZA – SCENARIO DI TIPO 2

“SCOSSA FORTISSIMA”

| <i>Azioni</i> | <i>Soggetti da coinvolgere</i> | <i>Obiettivo</i> | <i>Azioni svolte per il raggiungimento dell’obiettivo e loro collocazione temporale</i> |
|---|--------------------------------|------------------|---|
| SVOLGE TUTTE LE AZIONI PREVISTE NELLA FASE DI ALLARME e NELLA FASE DI EMERGENZA – SCENARIO TIPO 1 | | | |

**RESPONSABILE FUNZIONE CENSIMENTO DANNI PERSONE E COSE (F6) o, qualora non attivata, RESPONSABILE del COC**Nome: **CATIA**Cognome: **BENARRIVATO****ALLARME**

| <i>Azioni</i> | <i>Soggetti da coinvolgere</i> | <i>Obiettivo</i> | |
|--|--|------------------------------------|--|
| Dispone i sopralluoghi nelle aree interessate dal sisma. | Personale ufficio tecnico <i>Nominativi e contatti da Allegato CH1 – RISORSE UMANE</i> | Quantificare i danni, se esistenti | |
| Esegue un censimento dei danni riferito a: <ul style="list-style-type: none">– persone– edifici pubblici e privati– impianti industriali– servizi essenziali– attività produttive– opere di interesse culturale– infrastrutture pubbliche– agricoltura e zootecnica | Personale ufficio tecnico <i>Nominativi e contatti da Allegato CH1 – RISORSE UMANE</i> Personale genio civile (Chieti) Resp. Uff. Tecnico Arturo Cipolla 0871 63612-12 | Censimento dei danni | |



EMERGENZA – SCENARIO DI TIPO 1

“SCOSSA MOLTO FORTE”

| <i>Azioni</i> | <i>Soggetti da coinvolgere</i> | <i>Obiettivo</i> | <i>Azioni svolte per il raggiungimento dell’obiettivo e loro collocazione temporale</i> |
|---|--------------------------------|------------------|---|
| SVOLGE TUTTE LE AZIONI PREVISTE NELLA FASE DI ALLARME | | | |

EMERGENZA – SCENARIO DI TIPO 2

“SCOSSA FORTISSIMA”

| <i>Azioni</i> | <i>Soggetti da coinvolgere</i> | <i>Obiettivo</i> | <i>Azioni svolte per il raggiungimento dell’obiettivo e loro collocazione temporale</i> |
|---|--------------------------------|------------------|---|
| SVOLGE TUTTE LE AZIONI PREVISTE NELLA FASE DI ALLARME e NELLA FASE DI EMERGENZA – SCENARIO TIPO 1 | | | |



RESPONSABILE FUNZIONE STRUTTURE OPERATIVE F7 o, qualora non attivata, RESPONSABILE del COC

Nome: **ANDREA**

Cognome: **DELL'ARCIPRETE**

ALLARME

| <i>Azioni</i> | <i>Soggetti da coinvolgere</i> | <i>Obiettivo</i> | <i>Azioni svolte per il raggiungimento dell'obiettivo e loro collocazione temporale</i> |
|---|---|------------------|---|
| Posiziona uomini e mezzi presso i cancelli individuati per controllare il deflusso della popolazione. | FF.OO., FF.AA. Polizia Municipale Arielli Tel. 0871-930111 Polizia Provinciale 0871 347418 Carabinieri 113 Orsogna 087186132 Polizia Stradale 112 Ortona tel. 085 905171 VVF 115 Ortona tel. 085 9062626 | | |



EMERGENZA – SCENARIO DI TIPO 1

“SCOSSA MOLTO FORTE”

| <i>Azioni</i> | <i>Soggetti da coinvolgere</i> | <i>Obiettivo</i> | <i>Azioni svolte per il raggiungimento dell'obiettivo e loro collocazione temporale</i> |
|---|--|------------------------------------|---|
| SVOLGE TUTTE LE AZIONI PREVISTE NELLA FASE DI ALLARME | | | |
| Accerta l'avvenuta completa evacuazione delle aree più vulnerabili. | FF.OO., FF.AA. Polizia Municipale Arielli Tel. 0871-930111 | | |
| Predisporre le squadre per la vigilanza degli edifici che possono essere evacuati anche per limitare i fenomeni di sciacallaggio. | Polizia Provinciale 0871 347418 Carabinieri 113 Orsogna 087186132 Polizia Stradale 112 Ortona tel. 085 905171 VVF 115 Ortona tel. 085 9062626 | Predisposizione di uomini e mezzi. | |
| In base allo scenario dell'evento in atto, verifica la percorribilità delle infrastrutture viarie. | FF.OO., FF.AA. Polizia Municipale Arielli Tel. 0871-930111 Polizia Provinciale 0871 347418 Carabinieri 113 Orsogna 087186132 Polizia Stradale 112 Ortona tel. 085 905171 VVF 115 Ortona tel. 085 9062626 Municipale/Provinciale Dell'Arciprete Andrea mob. 3402504608 | Sicurezza della popolazione | |



EMERGENZA – SCENARIO DI TIPO 1

“SCOSSA MOLTO FORTE”

| | | | |
|---|---|------------------------------------|--|
| | Componenti della Provincia/Anas/altre Amministrazioni, affiancamento del volontariato | | |
| Si attiva a supporto degli uomini e dei mezzi necessari per il trasporto della popolazione nelle aree di accoglienza. | FF.OO., FF.AA. Polizia Municipale Arielli Tel. 0871-930111 Polizia Provinciale 0871 347418 Carabinieri 113 Orsogna 087186132 Polizia Stradale 112 Ortona tel. 085 905171 VVF 115 Ortona tel. 085 9062626 | Predisposizione di uomini e mezzi. | |

EMERGENZA – SCENARIO DI TIPO 2

“SCOSSA FORTISSIMA”

| <i>Azioni</i> | <i>Soggetti da coinvolgere</i> | <i>Obiettivo</i> | <i>Azioni svolte per il raggiungimento dell'obiettivo e loro collocazione temporale</i> |
|---|--------------------------------|------------------|---|
| SVOLGE TUTTE LE AZIONI PREVISTE NELLA FASE DI ALLARME e NELLA FASE DI EMERGENZA – SCENARIO TIPO 1 | | | |

**RESPONSABILE FUNZIONE TELECOMUNICAZIONI F8 o, qualora non attivata, RESPONSABILE del COC**Nome: **ANDREA**Cognome: **ROMEO****ALLARME**

| <i>Azioni</i> | <i>Soggetti da coinvolgere</i> | <i>Obiettivo</i> | <i>Azioni svolte per il raggiungimento dell'obiettivo e loro collocazione temporale</i> |
|--|--|--|---|
| Garantisce il funzionamento delle comunicazioni. | Referenti Gestori dei servizi di TLC <i>Telecom 187 - Tim 119 - Wind 159</i> <i>Vodafone 190 -FASTWEB 192.192</i> Referente della Funzione Volontariato <i>F3 Cicolini Amedeo mob.</i> 3356816973 | Comunicazioni | |
| Fornisce e verifica gli apparecchi radio in dotazione e se del caso richiede l'intervento di altre amministrazioni in possesso di tali risorse strumentali | | Comunicazioni | |
| Mantiene il contatto con i referenti locali degli Enti gestori dei servizi di telecomunicazione e dei radioamatori, con il Presidio territoriale e con le squadre di volontari inviate sul territorio. | | Garantire la continuità delle Comunicazioni tra gli operatori di emergenza ed il centro di coordinamento | |



EMERGENZA – SCENARIO DI TIPO 1

“SCOSSA MOLTO FORTE”

| <i>Azioni</i> | <i>Soggetti da coinvolgere</i> | <i>Obiettivo</i> | <i>Azioni svolte per il raggiungimento dell'obiettivo e loro collocazione temporale</i> |
|---|--------------------------------|------------------|---|
| SVOLGE TUTTE LE AZIONI PREVISTE NELLA FASE DI ALLARME | | | |

EMERGENZA – SCENARIO DI TIPO 2

“SCOSSA FORTISSIMA”

| <i>Azioni</i> | <i>Soggetti da coinvolgere</i> | <i>Obiettivo</i> | <i>Azioni svolte per il raggiungimento dell'obiettivo e loro collocazione temporale</i> |
|---|--------------------------------|------------------|---|
| SVOLGE TUTTE LE AZIONI PREVISTE NELLA FASE DI ALLARME e NELLA FASE DI EMERGENZA – SCENARIO TIPO 1 | | | |



RESPONSABILE FUNZIONE ASSISTENZA ALLA POPOLAZIONE F9 o, qualora non attivata, RESPONSABILE del COC

Nome: **Rosalba**

Cognome: **Radica**

ALLARME

| <i>Azioni</i> | <i>Soggetti da coinvolgere</i> | <i>Obiettivo</i> | <i>Azioni svolte per il raggiungimento dell'obiettivo e loro collocazione temporale</i> |
|----------------|--------------------------------|------------------|---|
| NESSUNA AZIONE | | | |

EMERGENZA – SCENARIO DI TIPO 1

“SCOSSA MOLTO FORTE”

| <i>Azioni</i> | <i>Soggetti da coinvolgere</i> | <i>Obiettivo</i> | <i>Azioni svolte per il raggiungimento dell'obiettivo e loro collocazione temporale</i> |
|--|--|---|---|
| Provvede ad attivare il sistema di emergenza PREVIA PRECISA INDICAZIONE DEL SINDACO. | Popolazione Responsabile Funzione Volontariato F3 Cicolini Amedeo mob. 3356816973 | Assistenza alla popolazione - Attuazione misure di salvaguardia ed assistenza alla popolazione evacuata. | |



EMERGENZA – SCENARIO DI TIPO 1

“SCOSSA MOLTO FORTE”

| | | | |
|--|---|---|--|
| Si assicura della reale disponibilità di alloggio presso i centri e le aree di accoglienza individuate nel piano. | Centri e Aree di accoglienza <i>Nominativi e contatti da Allegato CM1 – Accoglienza</i> | Assistenza alla popolazione- Predisposizione misure di salvaguardia. | |
| Effettua un censimento presso le principali strutture ricettive nella zona per accertarne l'effettiva disponibilità. | Principali strutture ricettive della zona Hotel Ristorante Altamira Orsogna 0871 86521 Casa dell'Arciprete - Via Roma, 60 Arielli (CH) Tel. 0871/938812 | Assistenza alla popolazione- Predisposizione misure di salvaguardia. | |
| Coordina le attività di evacuazione della popolazione delle aree a rischio. | Responsabili Funzioni: Sanità <i>F2 ASL Ambito Sociale Ortonese n. 28 Tel. 085/9173203</i> Volontariato <i>F3 Cicolini Amedeo mob. 3356816973</i> Strutture Operative <i>Dell'Arciprete Andrea Tel. 0871-930111 mob. 3402504608</i> | Assistenza alla popolazione - Attuazione misure di salvaguardia ed assistenza alla popolazione evacuata. | |
| Provvede al censimento della popolazione evacuata evidenziando l'eventuale presenza di stranieri | Responsabile Funzione Volontariato <i>F3 Cicolini Amedeo mob. 3356816973</i> | Assistenza alla popolazione - Attuazione misure di salvaguardia ed assistenza | |



EMERGENZA – SCENARIO DI TIPO 1

“SCOSSA MOLTO FORTE”

| | | | |
|---|--|---|--|
| specificandone la nazionalità. | | alla popolazione evacuata. | |
| Garantisce la prima assistenza e le informazioni nelle aree di attesa. | Responsabili Funzioni: Sanità <i>F2 ASL Ambito Sociale Ortonese n. 28</i> <i>Tel. 085/9173203</i> Volontariato F3 Cicolini Amedeo 3356816973 | Assistenza alla popolazione - Attuazione misure di salvaguardia ed assistenza alla popolazione evacuata. | |
| Garantisce il trasporto della popolazione verso le aree di accoglienza. | Responsabili Funzioni Volontariato <i>F3 Cicolini Amedeo mob. 3356816973</i> Strutture Operative: <i>Dell'Arciprete Andrea</i> <i>Tel. 0871-930111 mob. 3402504608</i> | Assistenza alla popolazione - Attuazione misure di salvaguardia ed assistenza alla popolazione evacuata. | |
| Garantisce l'assistenza continua alla popolazione nelle aree di attesa e nelle aree di accoglienza. | Responsabili Funzioni: Sanità: <i>F2 ASL Ambito Sociale Ortonese n. 28</i> <i>Tel. 085/9173203</i> Volontariato: F3 Cicolini Amedeo 3356816973 | Assistenza alla popolazione - Attuazione misure di salvaguardia ed assistenza alla popolazione evacuata. | |
| Provvede al ricongiungimento delle famiglie. | Responsabile Funzione Volontariato <i>F3 Cicolini Amedeo mob. 3356816973</i> | Assistenza alla popolazione - Attuazione misure di salvaguardia ed assistenza alla popolazione evacuata. | |



EMERGENZA – SCENARIO DI TIPO 1

“SCOSSA MOLTO FORTE”

| | | | |
|--|---|---|--|
| Fornisce le informazioni circa l'evoluzione del fenomeno in atto e la risposta del sistema di protezione civile. | Responsabili Funzioni: Tecnica di Valutazione e Pianificazione F1 Benarrivato Catia mob.3475868976 Volontariato F3 Cicolini Amedeo mob. 3356816973 Strutture Operative <i>Dell'Arciprete Andrea</i> Tel. 0871-930111 mob. 3402504608 | Assistenza alla popolazione - Attuazione misure di salvaguardia ed assistenza alla popolazione evacuata. | |
| Garantisce la diffusione delle norme di comportamento in relazione alla situazione in atto. | Responsabile Funzione volontariato F3 Cicolini Amedeo mob. 3356816973 | Assistenza alla popolazione - Attuazione misure di salvaguardia ed assistenza alla popolazione evacuata. | |

EMERGENZA – SCENARIO DI TIPO 2

“SCOSSA FORTISSIMA”

| <i>Azioni</i> | <i>Soggetti da coinvolgere</i> | <i>Obiettivo</i> | <i>Azioni svolte per il raggiungimento dell'obiettivo e loro collocazione temporale</i> |
|---|--------------------------------|------------------|---|
| SVOLGE TUTTE LE AZIONI PREVISTE NELLA FASE DI ALLARME e NELLA FASE DI EMERGENZA – SCENARIO TIPO 1 | | | |



EMERGENZA – SCENARIO DI TIPO 2

“SCOSSA FORTISSIMA”

| | | | |
|--|---|---|--|
| Appronta la disponibilità delle aree di ammassamento dei soccorritori. | Responsabili Funzioni Sanità <i>F2 ASL Ambito Sociale Ortonese n. 28 Tel. 085/9173203</i> Volontariato <i>F3 Cicolini Amedeo mob. 3356816973</i> | Assistenza alla popolazione - Attuazione misure di salvaguardia ed assistenza alla popolazione evacuata. | |
|--|---|---|--|



6. INDUSTRIE A RISCHIO

Con l'approvazione del D. Lgs. 238 del 21/09/2005, che rivede e aggiorna il precedente D. Lgs. 334/99, vengono introdotti nuovi criteri per l'identificazione delle aziende a rischio di incidente rilevante. Tali criteri definiscono la tipologia e i quantitativi delle sostanze immagazzinate, utilizzate e prodotte in base ai quali un'azienda, rientrando negli adempimenti previsti dall'art. 6/7 o 8 del D. Lgs. 334/99, ha l'obbligo di redigere un piano di emergenza esterno, che diventerà parte integrante del piano comunale di emergenza.

L'Amministrazione Comunale potrà quindi richiedere alle aziende interessate (già rientranti nel campo di applicazione del D. Lgs. 334/99 o di possibile nuova introduzione) una specifica dichiarazione, eventualmente supportata da relazione tecnica, relativa al loro posizionamento nel contesto della legge, ovvero se l'azienda rientra nel campo di applicazione del D. Lgs. 334/99 e a quali obblighi è soggetta (art. 6/7 o art. 8).

Nel Comune di **ARIELLI NON SONO PRESENTI** aziende soggette agli obblighi del D. Lgs. 334/99.

Ma ricordiamo di seguito ditte di grande importanza

| Ditta | Indirizzo | Località | Tipo di attività |
|--------------|------------------|---------------|------------------------------------|
| ME.GA | Zona industriale | 66030 Arielli | Zincatura |
| Tecnometalli | Zona industriale | 66030 Arielli | Costruzione di profilati metallici |

È opportuno precisare che l'inserimento nell'elenco di cui sopra non determina automaticamente una condizione di rischio per il territorio circostante, ma implica semplicemente una condizione di attenzione.



7. EDIFICI E STRUTTURE DI RILEVANZA STRATEGICA

Gli edifici e le strutture di rilevanza strategica presenti sul territorio comunale sono i seguenti:

Si segnalano di seguito alcuni edifici destinati ad attività scolastiche o sportive di uso pubblico distribuiti sul territorio comunale di ARIELLI i quali, in caso di necessità, possono essere utilizzati per accogliere persone temporaneamente. La possibilità di utilizzo va comunque verificata sulla base degli eventi calamitosi verificatisi e sulla loro incidenza sul territorio.

AREE DI ACCOGLIENZA

| DENOMINAZIONE | LOCALITA | INDIRIZZO |
|--|----------|-----------|
| AA_01 SCUOLA ELEMENTARE - GIARDINO 4 STAGIONI | ARIELLI | VIA ROMA |
| AA_02 TRATTURO EX - ZONA STAZIONE FS - CAMPETTI | ARIELLI | VIA ROMA |
| AA_03 TRATTURO ISOLA ECOLOGICA - ROTONDA SP M | ARIELLI | VIA ROMA |

AREA DI AMMASSAMENTO

| DENOMINAZIONE | USO | INDIRIZZO |
|------------------------|----------|----------------------------------|
| AM_01 - CAMPO SPORTIVO | SPORTIVA | VIA PIANO DELL'OLMO - ARIELLI |



EDIFICI E STRUTTURE VULNERABILI

Viene riportato di seguito un elenco di edifici che, per la presenza di particolari categorie di persone (bambini, anziani, ecc.) e/o per la possibile presenza contemporanea di numerose persone, sono giudicati particolarmente vulnerabili nel caso di eventi di tipo calamitoso:

| NOME | TIPO DI ATTIVITA' | LOCALITA' | INDIRIZZO |
|-----------------------------------|------------------------------|-----------|---------------------|
| PERLA IDA | SUPERMERCATO | ARIELLI | VIA DEL GIARDINO 10 |
| SMIGLIANI ETTORE | SUPERMERCATO | ARIELLI | CONTRADA VALLE |
| CHIESA SAN MICHELE | CULTO RELIGIOSO | ARIELLI | PIAZZA CROGNALI |
| CHIESA MADONNA DELLE GRAZIE | CULTO RELIGIOSO | ARIELLI | CORSO SAVOIA |
| CIMITERO | CORTEO FUNEBRE | ARIELLI | |
| MUNICIPIO | PUBBLICA – SALA CONGRESSI | ARIELLI | PIAZZA CROGNALI |



8 . RISCHI DERIVANTI DA EVENTI METEOROLOGICI



8.1 CLASSIFICAZIONE CLIMATICA

Sotto è possibile ottenere un inquadramento esauriente delle caratteristiche meteo climatiche di Arielli.

La **classificazione climatica** dei comuni italiani è stata introdotta per regolamentare il funzionamento ed il periodo di esercizio degli impianti termici degli edifici ai fini del contenimento dei consumi di energia.

In basso è riportata la **zona climatica** per il territorio di Arielli, assegnata con Decreto del Presidente della Repubblica n. 412 del 26 agosto 1993.

| | |
|-----------------------------------|--|
| Zona climatica D | Periodo di accensione degli impianti termici: dal 1 novembre al 15 aprile (12 ore giornaliere), salvo ampliamenti disposti dal Sindaco. |
| Gradi-giorno 1.668 | Il grado-giorno (GG) di una località è l'unità di misura che stima il fabbisogno energetico necessario per mantenere un clima confortevole nelle abitazioni. Rappresenta la somma, estesa a tutti i giorni di un periodo annuale convenzionale di riscaldamento, degli incrementi medi giornalieri di temperatura necessari per raggiungere la soglia di 20 °C. Più alto è il valore del GG e maggiore è la necessità di tenere acceso l'impianto termico. |



Piano di Emergenza Comunale

Il territorio italiano è suddiviso nelle seguenti sei **zone climatiche** che variano in funzione dei gradi-giorno indipendentemente dall'ubicazione geografica.

| <i>Zona climatica</i> | <i>Gradi-giorno</i> | <i>Periodo</i> | <i>Numero di ore</i> |
|-----------------------|------------------------------------|-------------------------|----------------------|
| A | comuni con GG \leq 600 | 1° dicembre - 15 marzo | 6 ore giornaliere |
| B | 600 < comuni con GG \leq 900 | 1° dicembre - 31 marzo | 8 ore giornaliere |
| C | 900 < comuni con GG \leq 1.400 | 15 novembre - 31 marzo | 10 ore giornaliere |
| D | 1.400 < comuni con GG \leq 2.100 | 1° novembre - 15 aprile | 12 ore giornaliere |
| E | 2.100 < comuni con GG \leq 3.000 | 15 ottobre - 15 aprile | 14 ore giornaliere |
| F | comuni con GG > 3.000 | tutto l'anno | nessuna limitazione |

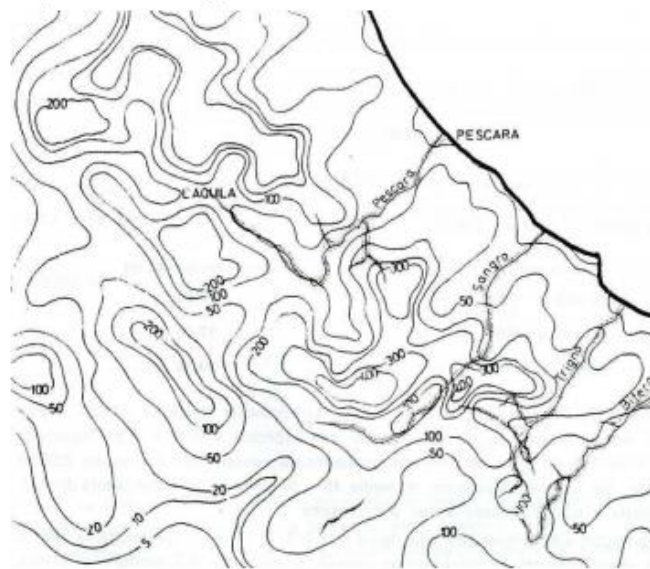


Figura 12. Carta della precipitazione nevosa media annua - Isonifite in cm



Piano di Emergenza Comunale

| Mese | T min | T max | Precip. | Umidità | Vento | Eliofania |
|-----------|-------|-------|---------|---------|------------|-----------|
| Gennaio | 2 °C | 11 °C | 55 mm | 74 % | NNW 9 km/h | 3 ore |
| Febbraio | 3 °C | 12 °C | 53 mm | 73 % | ENE 9 km/h | 4 ore |
| Marzo | 4 °C | 14 °C | 63 mm | 72 % | ENE 9 km/h | 5 ore |
| Aprile | 7 °C | 18 °C | 55 mm | 71 % | ENE 9 km/h | 6 ore |
| Maggio | 11 °C | 22 °C | 35 mm | 72 % | ENE 9 km/h | 8 ore |
| Giugno | 15 °C | 26 °C | 44 mm | 70 % | ENE 9 km/h | 9 ore |
| Luglio | 17 °C | 29 °C | 34 mm | 69 % | ENE 9 km/h | 10 ore |
| Agosto | 17 °C | 29 °C | 54 mm | 71 % | ENE 9 km/h | 9 ore |
| Settembre | 14 °C | 25 °C | 61 mm | 72 % | ENE 9 km/h | 7 ore |
| Ottobre | 11 °C | 21 °C | 74 mm | 75 % | ENE 9 km/h | 6 ore |
| Novembre | 6 °C | 16 °C | 71 mm | 76 % | ENE 9 km/h | 4 ore |
| Dicembre | 3 °C | 12 °C | 77 mm | 76 % | WNW 9 km/h | 3 ore |

8.2 RISCHIO PRECIPITAZIONI

Tale rischio è diffuso su tutto il territorio comunale con valori maggiori nelle zone collinari. Sono maggiormente coinvolte le aree a rischio idrogeologico, in particolare le per il rischio frane ed esondazione.

- Fase di Preallarme: elevate precipitazioni che determinano un innalzamento delle quote piezometriche;
- Fase di Allarme: persistenti precipitazioni i cui valori pluviometrici, abbinati ai dati piezometrici determinano valori di allertamento.

8.3 TROMBE D'ARIA

Tale rischio è diffuso su tutto il territorio comunale.

Nell'area possono realizzarsi i seguenti scenari:

- distruzione parziale o totale di manufatti leggeri,
- sradicamento alberi e cartelloni pubblicitari portali ecc.
- caduta cavi elettrici
- blocco della circolazione sulle strade d'ogni ordine e grado coinvolte nel passaggio della tromba d'aria.

A seconda della zona investita, della stagione, giorno ora ecc., gli scenari possono apparire più o



meno catastrofici coinvolgendo un diverso numero di persone e cose.

- Fase di Preallarme: venti a rotazione ciclonica con forti gradienti
- Fase di Allarme: formazione di Trombe d'aria

8.4 RISCHIO NEVE

IL CONTRIBUTO DI OGNI CITTADINO

Tra le misure introdotte dal nuovo Piano sono previste norme comportamentali dei cittadini al fine di limitare l'impatto che fenomeni meteorologici come la neve ed il gelo possono causare.

Di seguito si riportano a titolo esemplificativo le principali attività che i cittadini devono poter porre in atto:

- OBBLIGO DEI PROPRIETARI DEGLI IMMOBILI A RIMUOVERE LA NEVE DAI MARCIAPIEDI O DAI PERCORSI POSTI DI FRONTE ALLA PROPRIETÀ. ANCHE LA PULIZIA DEI PASSI CARRAI RIMASTI CHIUSI A SEGUITO DELL'INTERVENTO DELLO SPAZZANEVE, A TERMINI REGOLAMENTARI È DI SPETTANZA DEGLI UTILIZZATORI DEL PASSO CARRAIO STESSO.

- OBBLIGO DEI PROPRIETARI DI STABILI E/O GLI EVENTUALI CONDUTTORI, IN CASO DI PERICOLO DI CADUTA, DI TOGLIERE LA NEVE E IL GHIACCIO CHE SI FORMA SU TETTI E ALBERATURE PRIVATE, OSSERVANDO TUTTE LE CAUTELE CHE SI RENDANO NECESSARIE PER NON RECARRE DANNO A PERSONE O COSE SOTTOSTANTI. A TAL FINE DEVONO ESSERE DELIMITATE E OPPORTUNAMENTE SEGNALATE LE ZONE DI CADUTA, OSSERVANDO LE DISPOSIZIONI ALL'UOPO IMPARTITE DALL'AUTORITÀ COMUNALE A GARANZIA DELLA CIRCOLAZIONE.

- DIVIETO DI AMMASSARE NEVE SULLE STRADE, SUL VERDE PUBBLICO A RIDOSSO DI SIEPI O PIANTE.

- INVITO A NON PARCHEGGIARE GLI AUTOVEICOLI SOTTO GLI ALBERI.

- INVITO, DURANTE LA NEVICATA, A LIMITARE L'USO DELL'AUTO PRIVATA AI SOLI CASI STRETTAMENTE NECESSARI E AD EVITARE IN OGNI CASO L'USO DI VEICOLI A DUE RUOTE.

- INVITO DI DOTARE GLI AUTOVEICOLI UTILIZZATI DI PNEUMATICI INVERNALI O AVERE CATENE A BORDO.

- INCENTIVAZIONE ALL'USO DI AUTORIMESSE COPERTE COSÌ DA LASCIARE LIBERA LA SEDE STRADALE E EVITARE LO STAZIONAMENTO PROLUNGATO IN PARCHEGGI PUBBLICI SITI IN VICINANZA DEGLI UFFICI PUBBLICI (SCUOLE, UFFICIO POSTALE, MUNICIPIO)

IN CASO DI GHIACCIO

La rimozione del ghiaccio dalla viabilità è invece effettuata attraverso sistemi di salatura a secco (di norma cloruro di sodio allo stato solido) installato su autocarro in dotazione all'Amministrazione Comunale. La salatura a secco è più lenta ad agire ma più duratura.



8.4.1.PROCEDURA OPERATIVA NEVE

Prima della nevicata

E' la fase di monitoraggio delle condizioni climatiche. Si attiva ogni volta che le previsioni meteo fornite dal Centro Funzionale Regionale d'Abruzzo prevedano possibili nevicata e/o gelate. Vengono avvisati tramite un sistema integrato di fax / e-mail / sms, di regola i responsabili di ogni funzione, i funzionari ed i tecnici comunali responsabili e /o reperibili dell'Ufficio di Protezione Civile e dell'Ufficio Tecnico, che hanno il compito di valutare se predisporre la reperibilità / disponibilità delle risorse sia umane che strumentali eventualmente necessarie, in particolare:

- ditte con mezzi spalaneve / spargisale;
- mezzi comunali;
- operatori tecnici;

Con il sistema di avviso sono pre-allertati inoltre il Corpo di Polizia Municipale presenti sul territorio comunale; anche le Associazioni di Volontariato convenzionate con i Comuni ricevono le comunicazioni di possibile nevicata o di rischio di formazione ghiaccio.

solo per rischio almeno moderato, e con anticipo di almeno 24 ore, invia avviso all'Ufficio Scuola del Comune, affinché ne dia comunicazione alle scuole di ogni ordine e grado presenti sul territorio, per informare alunni e genitori con i metodi che riterranno più idonei, e perché siano eventualmente allestiti gli Scuolabus con equipaggiamenti idonei.

Anche l'attività di informazione alla popolazione sarà strutturata tramite comunicati sulle reti civiche e a mezzo stampa con comunicati sulle testate giornalistiche locali.

Nella fase successiva all'allertamento provvede al monitoraggio della situazione meteorologica, rapportandosi col sistema provinciale di Protezione Civile valutando le conseguenti azioni da adottare in rapporto all'evoluzione delle criticità.

Durante la nevicata

Lo spazzamento e lo sgombero neve iniziano, di norma, quando lo strato nevoso raggiunge e supera i 5 cm., con priorità per gli itinerari principali individuati secondo criteri dettati dalla pianificazione comunale.

Particolare cura sarà rivolta alla viabilità che permette di raggiungere luoghi pubblici di primaria importanza (strade di accesso alle grandi arterie, viabilità interessate dal trasporto pubblico e di emergenza, ecc.) e strade comunali di grande flusso veicolare.

In considerazione della disponibilità di mezzi per lo sgombero neve e della durata della nevicata, vengono definiti anche dei percorsi secondari, che mettono in comunicazione i centri urbani più rilevanti.

La pianificazione comunale prevede l'individuazione di itinerari diversi con l'indicazione di priorità secondo i criteri sopra descritti.

L'attività di spazzamento deve essere seguita da quella di salatura, in modo tale che il sale possa agire sciogliendo i residui di neve compattata dai mezzi spalaneve. E' necessario ricordare che il cloruro di sodio riesce ad agire efficacemente con temperature non inferiori ai -7 / -8 C°, al di sotto di queste temperature risulta inutile lo spargimento di cloruro di sodio.

Durante la nevicata le risorse disponibili, oltre che per garantire la percorribilità della rete viaria comunale, vengono attivate anche per:

- prestare aiuto agli automobilisti in difficoltà,
- assicurarsi che tutti gli alunni delle scuole abbiano raggiunto le proprie abitazioni,



- verificare la funzionalità dei servizi essenziali.
- In un secondo momento si attivano gli interventi di:
- liberazione accessi alle scuole ed agli edifici pubblici;
 - spazzamento principali marciapiedi dei centri urbani;

Dopo la nevicata

Per contrastare la possibile formazione di ghiaccio entrano in funzione i mezzi spargisale, seguendo sempre la logica delle priorità dello sgombero neve.

8.5 DITTE DI “SOMMA URGENZA”

Si segnala attualmente sul territorio comunale di Arielli la presenza del e seguenti ditte in possesso di mezzi e attrezzature da attivare in caso di “somma urgenza”:

| Attività | Nominativo | Indirizzo | Referente | Telefono |
|------------------------|-----------------------------------|------------------|-------------------|-----------------------------------|
| Movimento terra | Monaco Tommaso Movimento Terra | | Monaco Tommaso | tel.0871930283 mob. 3498029327 |
| Sgombro neve | Monaco Tommaso Movimento Terra | | Monaco Tommaso | tel.0871930283 mob. 3498029327 |

8.6 RISCHIO GRANDINATE

Durante la stagione estiva i rovesci temporaleschi possono essere accompagnati da grandinate, talora di notevole intensità. Tali fenomeni possono essere fonte di grave danneggiamento delle colture, di fabbricati e di veicoli.

In genere non sono pericolose per le persone e per animali, tuttavia dal momento che occasionalmente i singoli elementi di grandine possono raggiungere dimensioni notevoli, è opportuno raccomandare sempre la ricerca di ripari per coloro che si venissero a trovare all'aperto durante temporali grandigeni.

Similmente a quanto definito per le trombe d'aria, anche a seguito di grandinate intense è necessario verificare lo stato delle coperture dei fabbricati civili e produttivi, allo scopo di rimuovere eventuali strutture danneggiate ed evitare infiltrazioni d'acqua.

- Qualora vengano danneggiate strutture contenenti fibre di amianto (eternit) dovranno essere particolarmente curate le procedure di raccolta e smaltimento, da concordare con ARTA e ASL che in genere consistono nella raccolta da parte di personale protetto in modo adeguato, accumulo dei residui su bancali di legno e successivo avvolgimento degli stessi con teli di plastica, allo scopo di evitare la dispersione di fibre nell'aria.